

**UCHWAŁA NR LXVII/462/2023  
RADY MIEJSKIEJ W ŁOCHOWIE**

z dnia 13 września 2023 r.

**w sprawie przystąpienia do sporządzenia miejscowego planu zagospodarowania przestrzennego na  
terenie gminy Łochów**

Na podstawie art. 18 ust. 2 pkt 15 ustawy z dnia 8 marca 1990 r. o samorządzie gminnym (Dz. U. z 2023 r., poz. 40 ze zm.) oraz art. 14 ust. 1 i art. 27 ustawy z dnia 27 marca 2003 r. o planowaniu i zagospodarowaniu przestrzennym (Dz. U. z 2023 r., poz. 977 ze zm.) Rada Miejska w Łochowie uchwala, co następuje:

**§ 1.** Przystępuje się do sporządzenia planu zagospodarowania przestrzennego dla obszaru gminy Łochów w zakresie :

- 1) Obręb geodezyjnego 0001 Baczki wskazanym na załączniku graficznym nr 1,
- 2) Obręb geodezyjnego 0002 Barchów wskazanym na załączniku graficznym nr 2,
- 3) Obręb geodezyjnego 0003 Brzuza wskazanym na załączniku graficznym nr 3,
- 4) Obręb geodezyjnego 0004 Budziska wskazanym na załączniku graficznym nr 4,
- 5) Obręb geodezyjnego 0005 Burakowskie wskazanym na załączniku graficznym nr 5,
- 6) Obręb geodezyjnego 0006 Dąbrowa wskazanym na załączniku graficznym nr 6,
- 7) Obręb geodezyjnego 0007 Gwizdały wskazanym na załączniku graficznym nr 7,
- 8) Obręb geodezyjnego 0008 Jasiorówka wskazanym na załączniku graficznym nr 8,
- 9) Obręb geodezyjnego 0009 Jerzyska wskazanym na załączniku graficznym nr 9,
- 10) Obręb geodezyjnego 0010 Kalinowiec wskazanym na załączniku graficznym nr 10,
- 11) Obręb geodezyjnego 0011 Kaliska wskazanym na załączniku graficznym nr 11,
- 12) Obręb geodezyjnego 0012 Kamionna wskazanym na załączniku graficznym nr 12,
- 13) Obręb geodezyjnego 0013 Karczewizna wskazanym na załączniku graficznym nr 13,
- 14) Obręb geodezyjnego 0014 Laski wskazanym na załączniku graficznym nr 14,
- 15) Obręb geodezyjnego 0015 Łazy wskazanym na załączniku graficznym nr 15,
- 16) Obręb geodezyjnego 0016 Łojew wskazanym na załączniku graficznym nr 16,
- 17) Obręb geodezyjnego 0017 Łojki wskazanym na załączniku graficznym nr 17,
- 18) Obręb geodezyjnego 0018 Łopianka wskazanym na załączniku graficznym nr 18,
- 19) Obręb geodezyjnego 0019 Łosiewice wskazanym na załączniku graficznym nr 19,
- 20) Obręb geodezyjnego 0020 Majdan wskazanym na załączniku graficznym nr 20,
- 21) Obręb geodezyjnego 0021 Matały wskazanym na załączniku graficznym nr 21,
- 22) Obręb geodezyjnego 0022 Nadkole wskazanym na załączniku graficznym nr 22,
- 23) Obręb geodezyjnego 0023 Ogrodniki wskazanym na załączniku graficznym nr 23,
- 24) Obręb geodezyjnego 0024 Ostrówek wskazanym na załączniku graficznym nr 24,
- 25) Obręb geodezyjnego 0025 Pogorzelec wskazanym na załączniku graficznym nr 25,

- 26) Obręb geodezyjnego 0026 Samotrzask wskazanym na załączniku graficznym nr 26,
- 27) Obręb geodezyjnego 0027 Szumin wskazanym na załączniku graficznym nr 27,
- 28) Obręb geodezyjnego 0028 Twarogi wskazanym na załączniku graficznym nr 28,
- 29) Obręb geodezyjnego 0029 Wólka Paplińska wskazanym na załączniku graficznym nr 29,
- 30) Obręb geodezyjnego 0030 Zagrodniki wskazanym na załączniku graficznym nr 30,
- 31) Obręb geodezyjnego 0031 Zambrzyńc wskazanym na załączniku graficznym nr 31,
- 32) Obręb geodezyjnego 0001 Łochów Miasto wskazanym na załączniku graficznym nr 32.

**§ 2. 1.** Dopuszcza się sporządzenie miejscowego planu zagospodarowania przestrzennego dla mniejszych terenów mieszczących się w granicach określonych niniejszą Uchwałą.

2. Dopuszcza się możliwość odrębnego opracowywania i uchwalania częściowych planów miejscowych dla poszczególnych fragmentów obszaru wskazanego w uchwale i w graficznym załączniku stanowiących poszczególne obręby geodezyjne określone w §1.

**§ 3.** Integralną częścią uchwały są załączniki graficzne nr 1-32 przedstawiające granice terenów, o których mowa w §1.

**§ 4.** Wykonanie uchwały powierza się Burmistrzowi Łochowa.

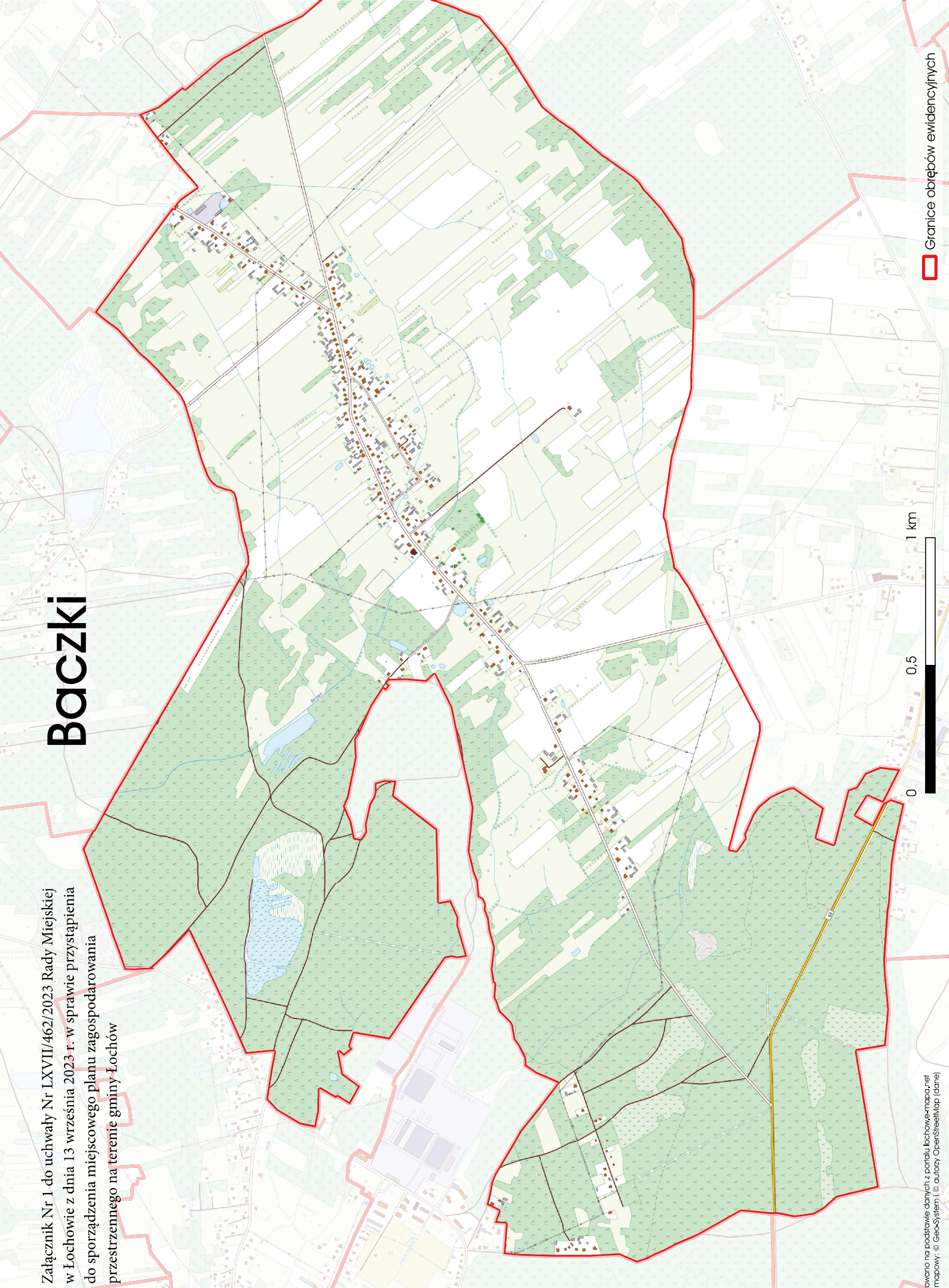
**§ 5.** Uchwała wchodzi w życie z dniem podjęcia.

Przewodniczący Rady  
Miejskiej w Łochowie

**Sławomir Piotr Ryszawa**

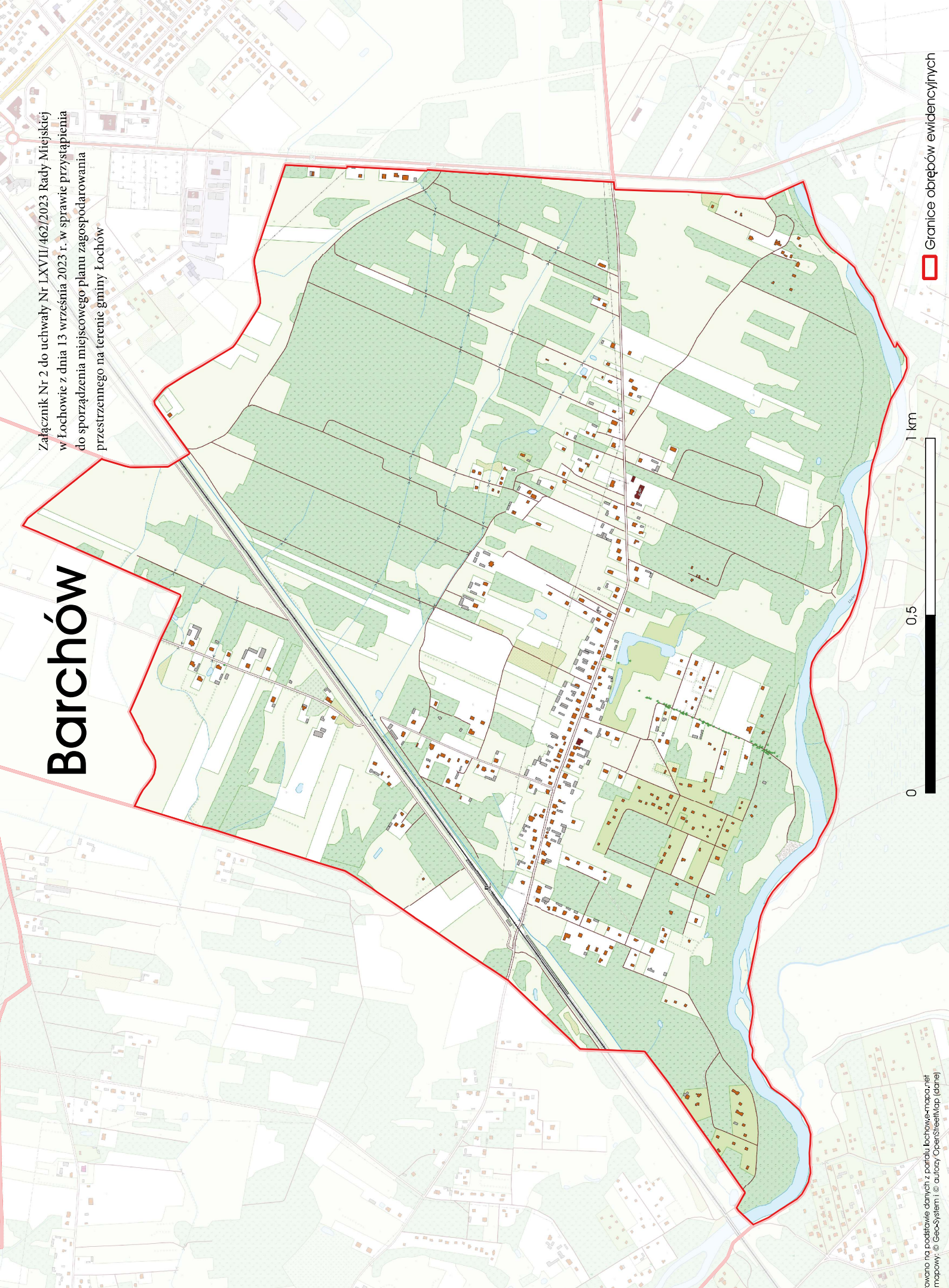
Załącznik Nr 1 do uchwały Nr LXVII/462/2023 Rady Miejskiej  
w Łochowie z dnia 13 września 2023 r. w sprawie przystąpienia  
do sporządzenia miejscowego planu zagospodarowania  
przestrzennego na terenie gminy Łochów

# Baczkki



# Barchów

Załącznik Nr 2 do uchwały Nr LXVII/462/2023 Rady Miejskiej  
w Łochowie z dnia 13 września 2023 r. w sprawie przystąpienia  
do sporządzenia miejscowego planu zagospodarowania  
przestrzennego na terenie gminy Łochów



Granice obrębów ewidencyjnych

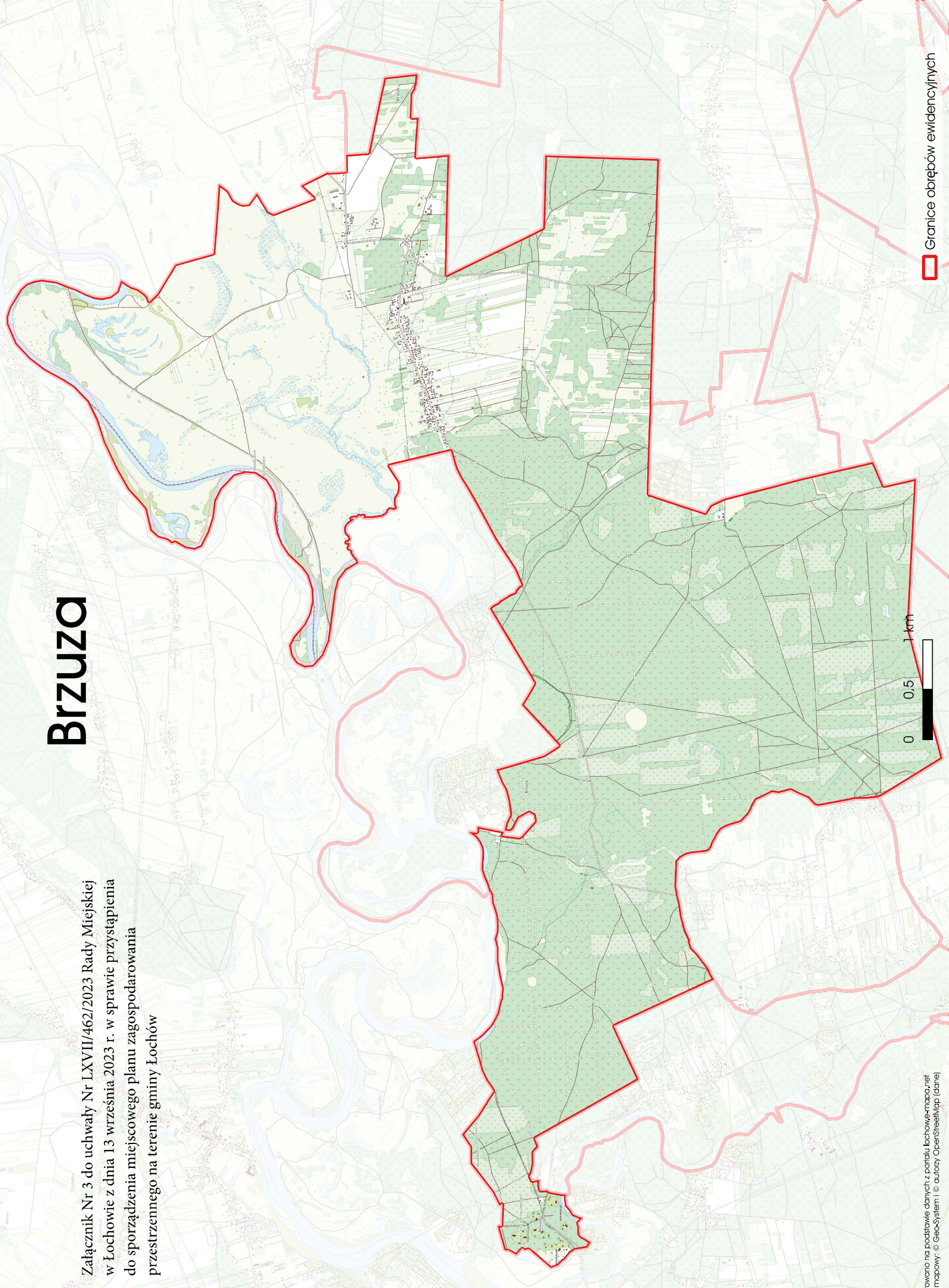
1 km

0,5

0

# BRZUZA

Załącznik Nr 3 do uchwały Nr LXVII/462/2023 Rady Miejskiej  
w Łochowie z dnia 13 września 2023 r. w sprawie przystąpienia  
do sporządzenia miejscowego planu zagospodarowania  
przestrzennego na terenie gminy Łochów

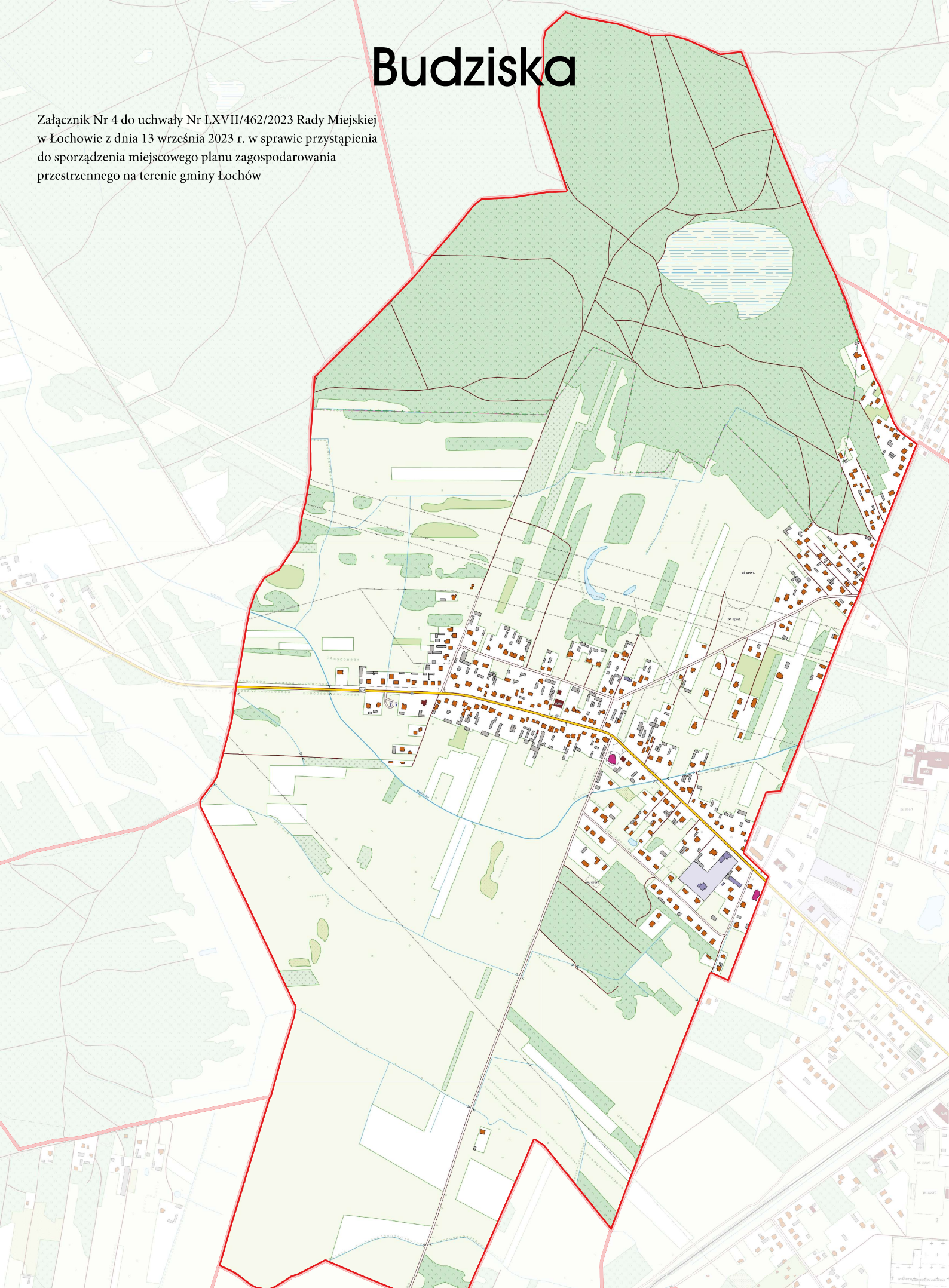


Granice obrębów ewidencyjnych

Wgenerowano na podstawie danych z portalu [lochowemaps.pl/](https://lochowemaps.pl/)  
Podkład mapowy: © Geo-System i © autorzy OpenStreetMap (dane)

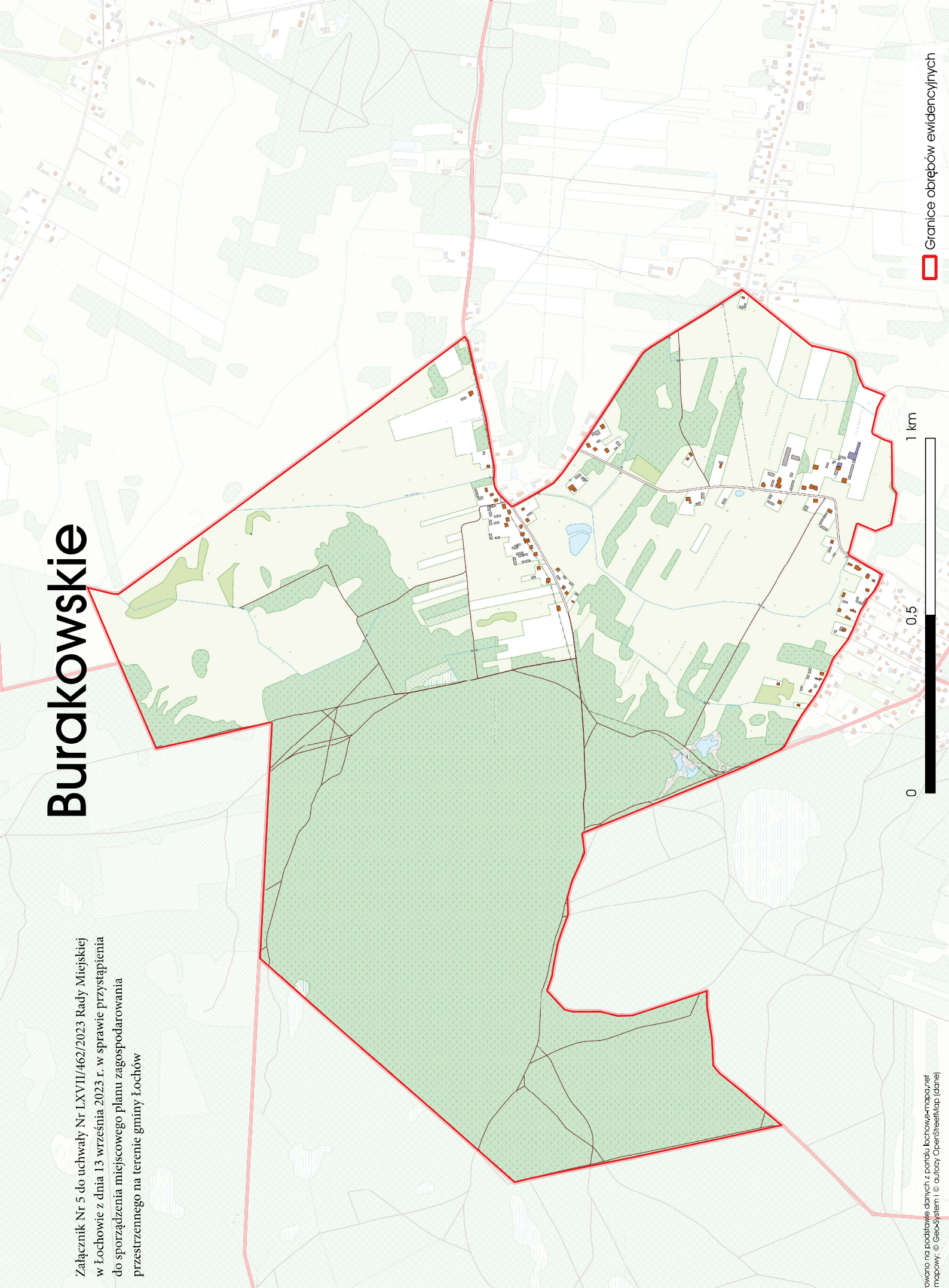
# Budziska

Załącznik Nr 4 do uchwały Nr LXVII/462/2023 Rady Miejskiej w Łochowie z dnia 13 września 2023 r. w sprawie przystąpienia do sporządzenia miejscowego planu zagospodarowania przestrzennego na terenie gminy Łochów



# Burakowskie

Załącznik Nr 5 do uchwały Nr LXVII/462/2023 Rady Miejskiej w Łochowie z dnia 13 września 2023 r. w sprawie przystąpienia do sporządzenia miejscowego planu zagospodarowania przestrzennego na terenie gminy Łochów



0 0,5 1 km

Granice obrębów ewidencyjnych

# Dąbrowa

Załącznik Nr 6 do uchwały Nr LXVII/462/2023 Rady Miejskiej  
w Lochowiu z dnia 13 września 2023 r. w sprawie przystąpienia  
do sporządzenia miejscowego planu zagospodarowania  
przestrzennego na terenie gminy Lochów

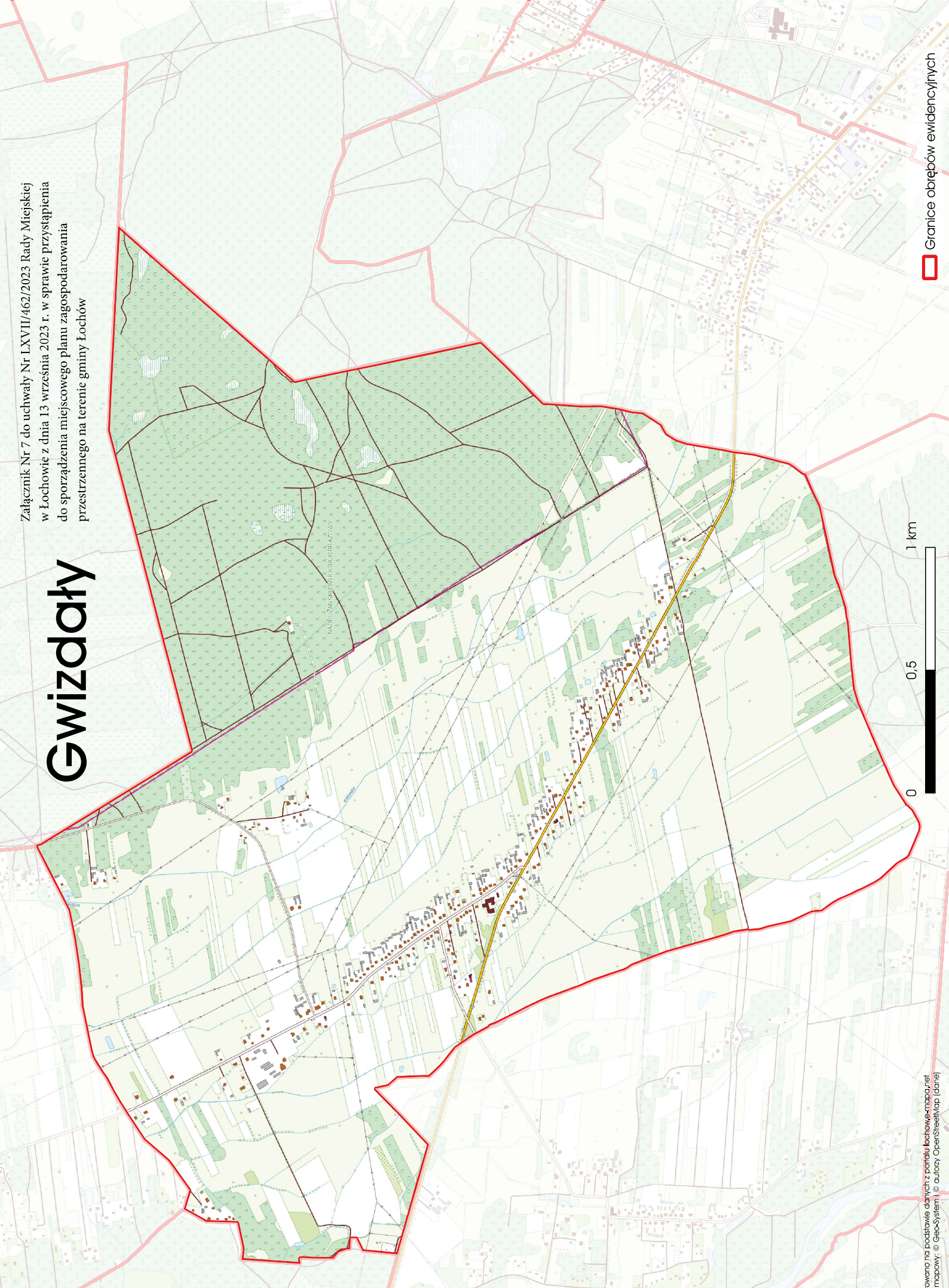
Granice obrębów ewidencyjnych

0 250 500 m



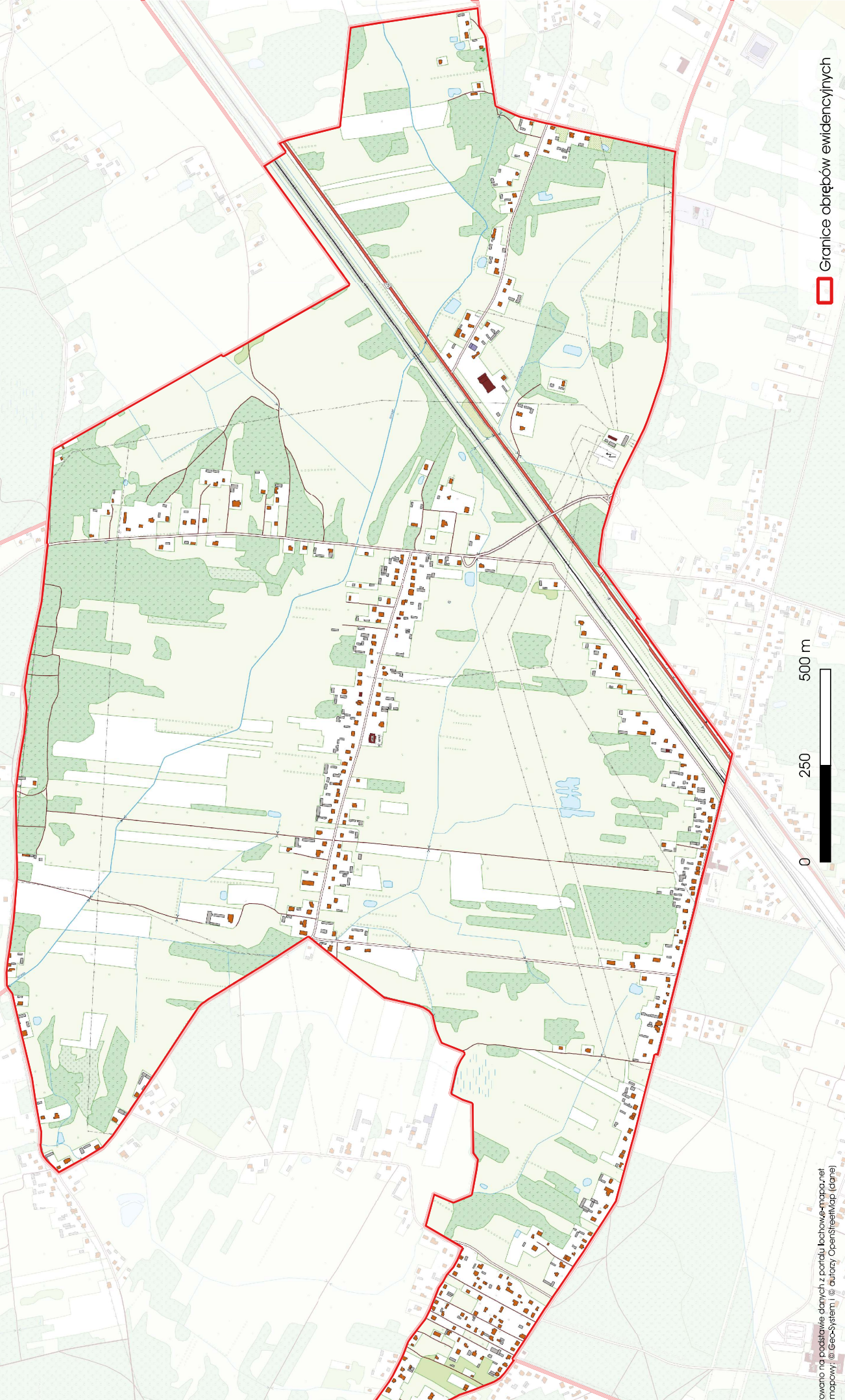
Załącznik Nr 7 do uchwały Nr LXVII/462/2023 Rady Miejskiej  
w Łochowie z dnia 13 września 2023 r. w sprawie przystąpienia  
do sporządzenia miejscowego planu zagospodarowania  
przestrzennego na terenie gminy Łochów

# Gwizdały



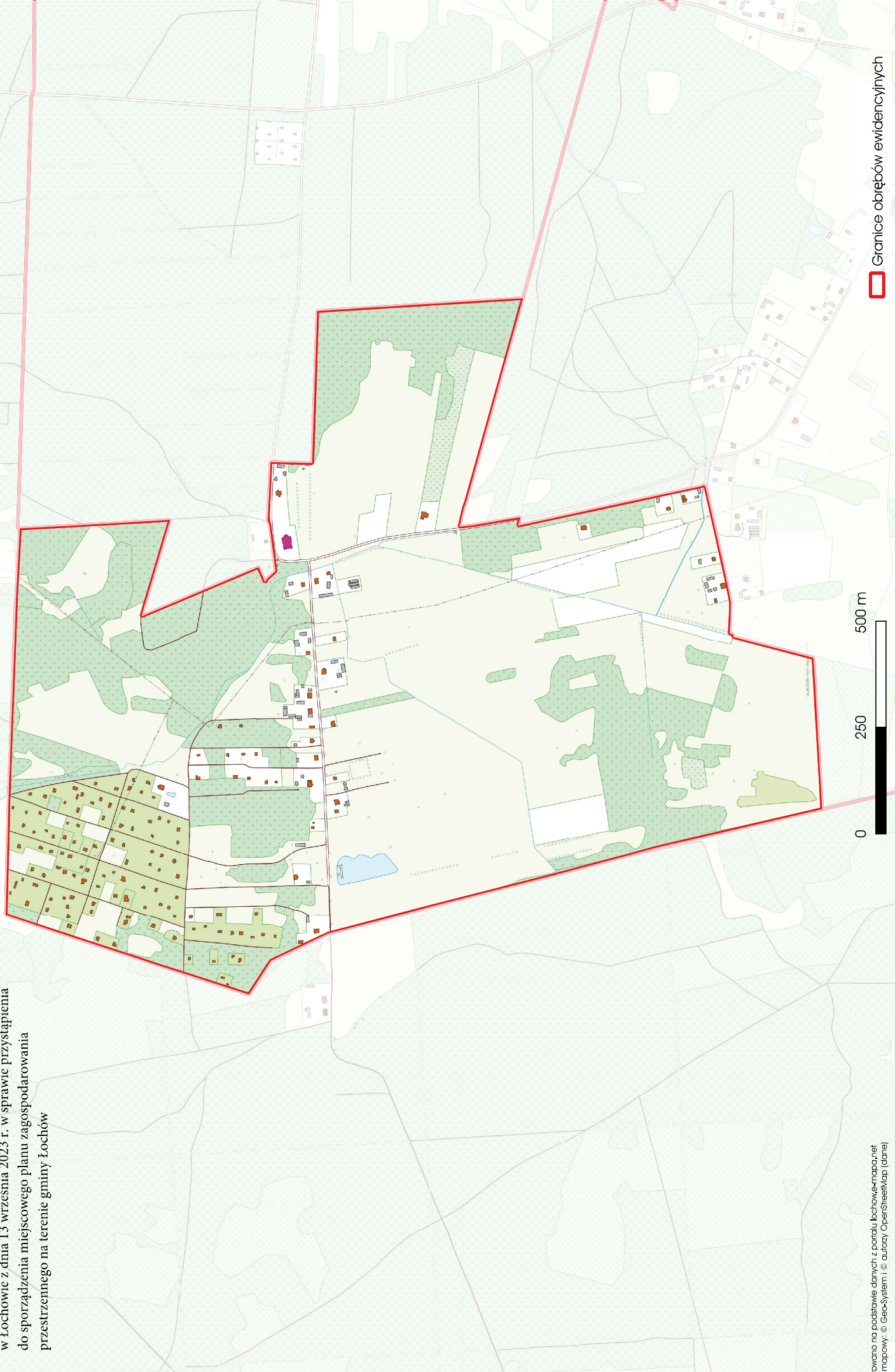
# Jasiorówka

Załącznik Nr 8 do uchwały Nr LXVII/462/2023 Rady Miejskiej w Łochowie z dnia 13 września 2023 r. w sprawie przystąpienia do sporządzenia miejscowego planu zagospodarowania przestrzennego na terenie gminy Łochów



# Jerzyska

Załącznik Nr 9 do uchwały Nr LXXVII/462/2023 Rady Miejskiej w Łochowie z dnia 13 września 2023 r. w sprawie przystąpienia do sporządzenia miejscowego planu zagospodarowania przestrzennego na terenie gminy Łochów



# Kalinowiec

Załącznik Nr 10 do uchwały Nr LXVII/462/2023 Rady Miejskiej  
w Łochowie z dnia 13 września 2023 r. w sprawie przystąpienia  
do sporządzenia miejscowego planu zagospodarowania  
przestrzennego na terenie gminy Łochów

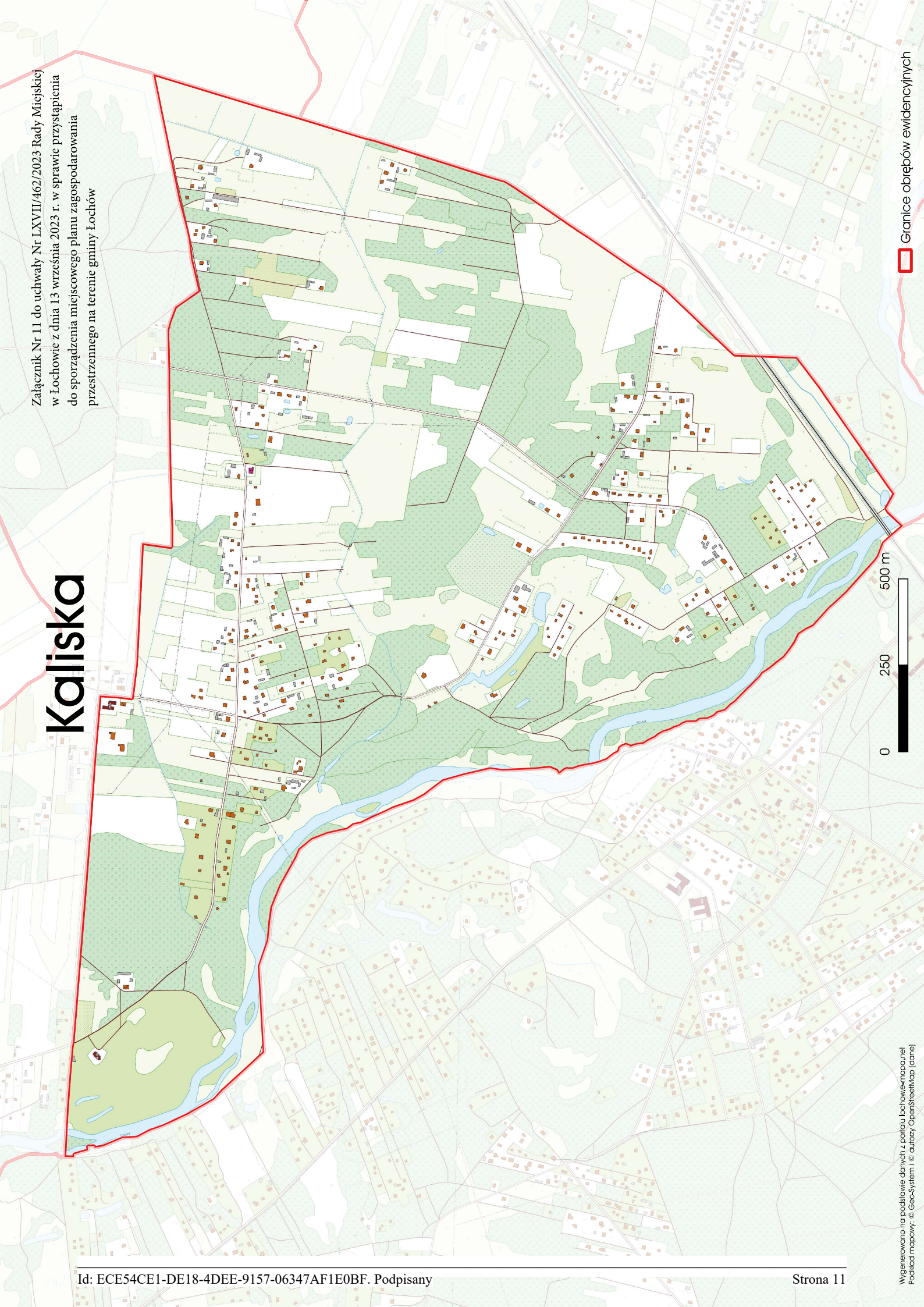


Granice obrębów ewidencyjnych

0 250 500 m

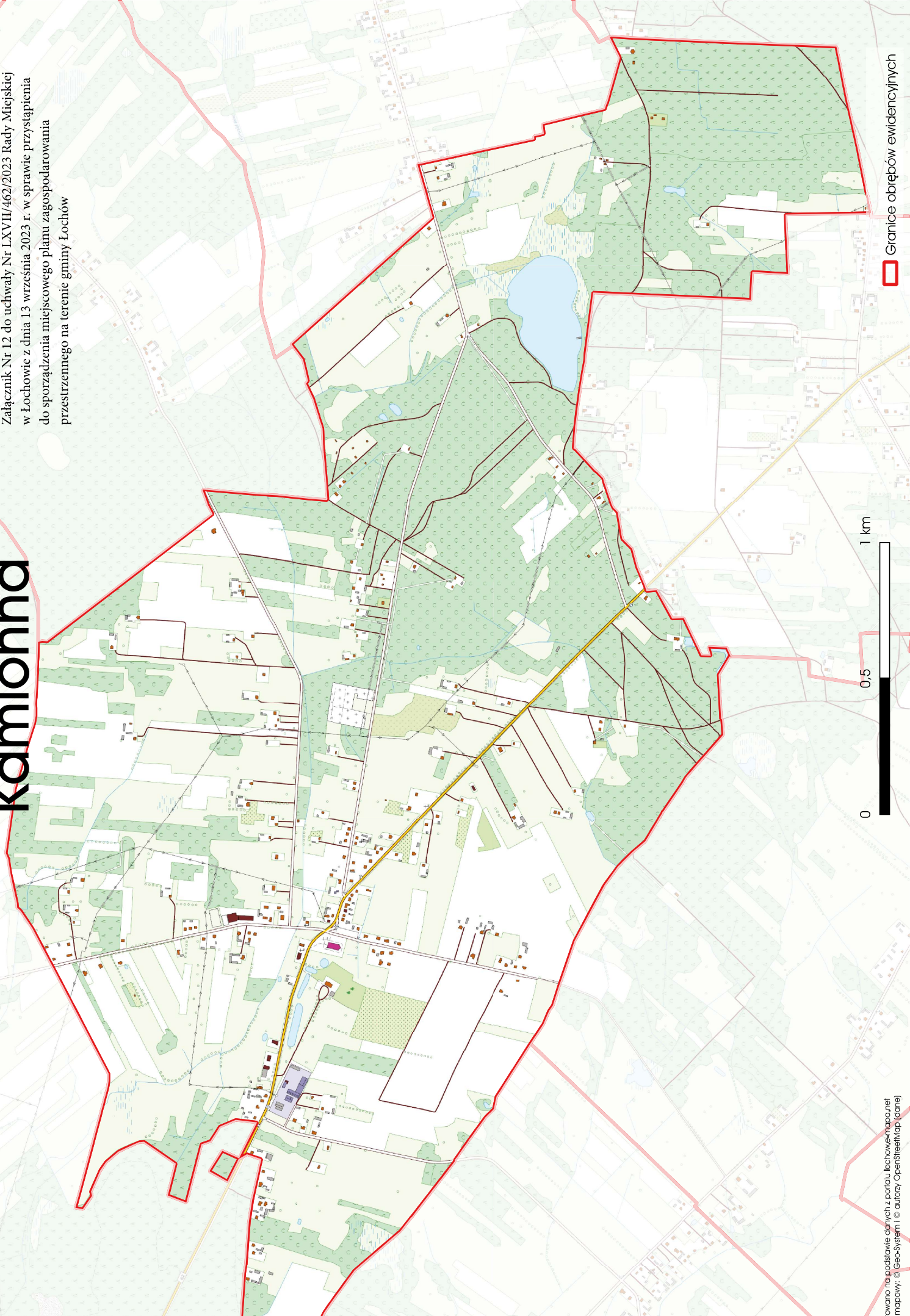
# Kaliszka


Załącznik Nr 11 do uchwały Nr LXVII/462/2023 Rady Miejskiej  
w Łochowie z dnia 13 września 2023 r. w sprawie przystąpienia  
do sporządzenia miejscowego planu zagospodarowania  
przestrzennego na terenie gminy Łochów



# Kamionna

Załącznik Nr 12 do uchwały Nr LXXVII/462/2023 Rady Miejskiej  
w Łochowie z dnia 13 września 2023 r. w sprawie przystąpienia  
do sporządzenia miejscowego planu zagospodarowania  
przestrzennego na terenie gminy Łochów



 Granice obrębów ewidencyjnych

# Karczewizna

Załącznik Nr 13 do uchwały Nr LXVII/462/2023 Rady Miejskiej w Łochowie z dnia 13 września 2023 r. w sprawie przystąpienia do sporządzenia miejscowego planu zagospodarowania przestrzennego na terenie gminy Łochów

Granice obrębów ewidencyjnych

1 km

0.5

0

# Laski

Załącznik Nr 14 do uchwały Nr LXXVII/462/2023 Rady Miejskiej  
w Łochowie z dnia 13 września 2023 r. w sprawie przystąpienia  
do sporządzenia miejscowego planu zagospodarowania  
przestrzennego na terenie gminy Łochów

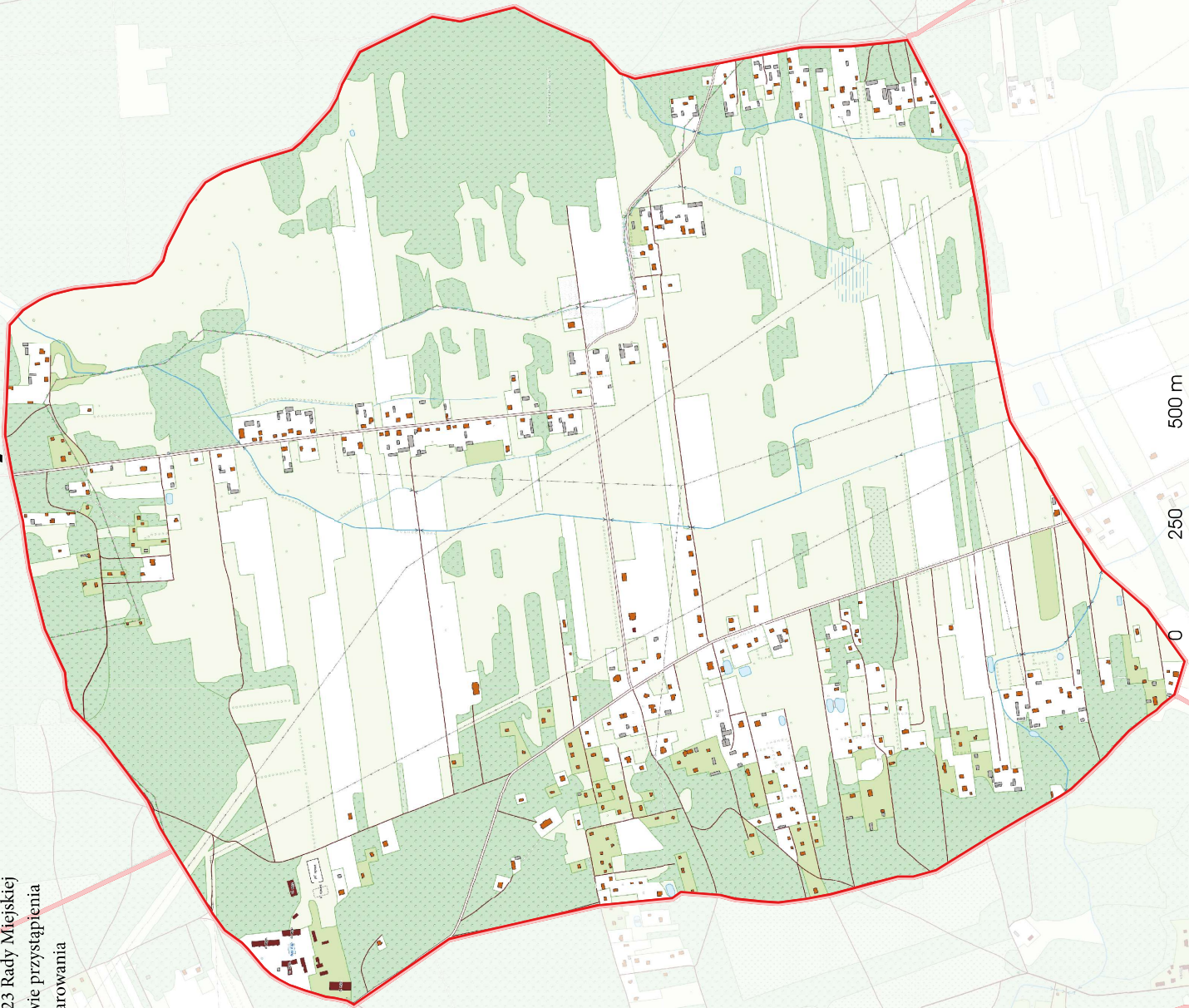
Granice obrębów ewidencyjnych

0 0,5 1 km




# ŁĄCZY

Załącznik Nr 15 do uchwały Nr LXVII/462/2023 Rady Miejskiej w Łochowie z dnia 13 września 2023 r. w sprawie przystąpienia do sporządzenia miejscowego planu zagospodarowania przestrzennego na terenie gminy Łochów



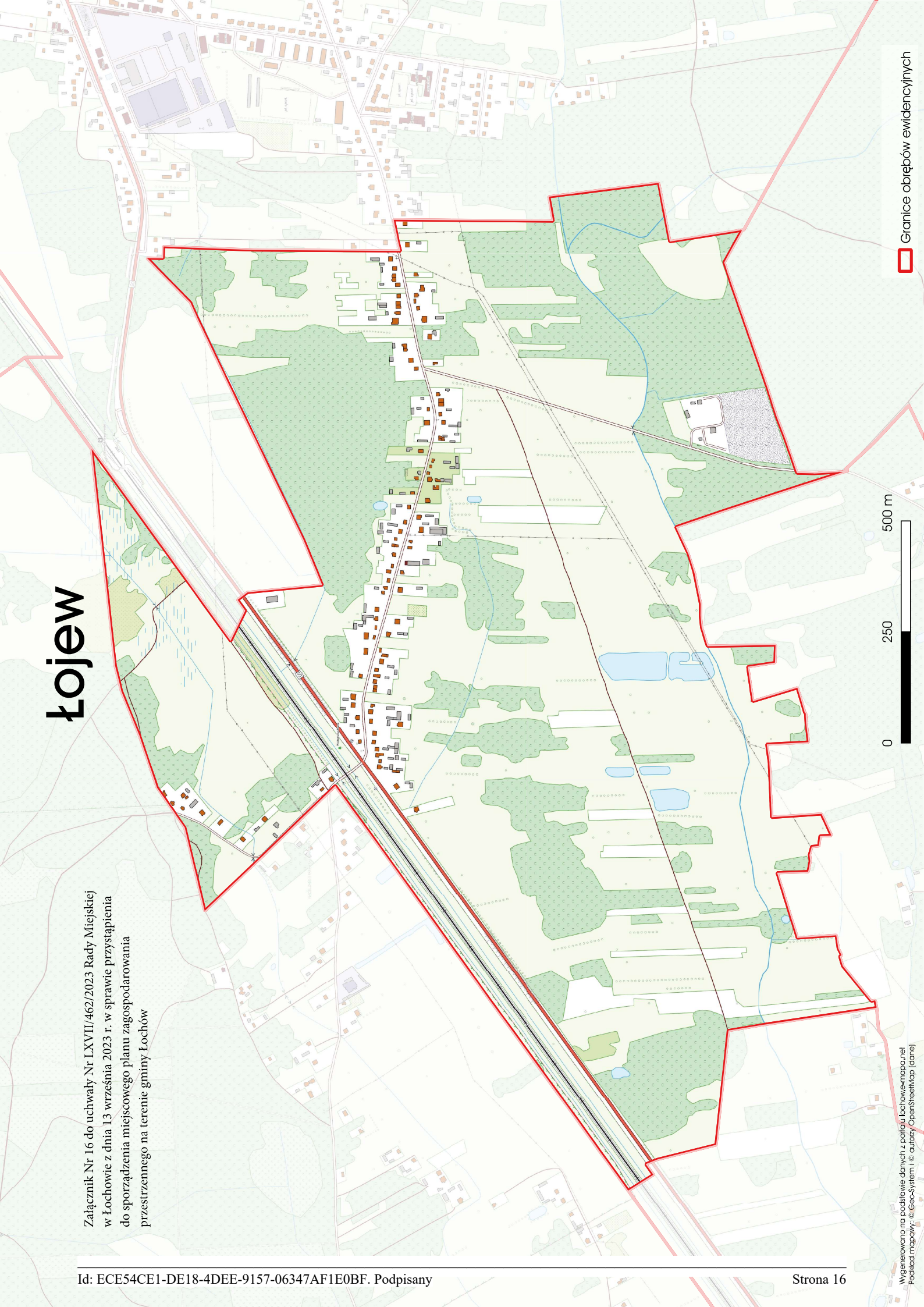
0 250 500 m



 Granice obrębów ewidencyjnych

# Łojew

Załącznik Nr 16 do uchwały Nr LXVII/462/2023 Rady Miejskiej w Łochowie z dnia 13 września 2023 r. w sprawie przystąpienia do sporządzenia miejscowego planu zagospodarowania przestrzennego na terenie gminy Łochów

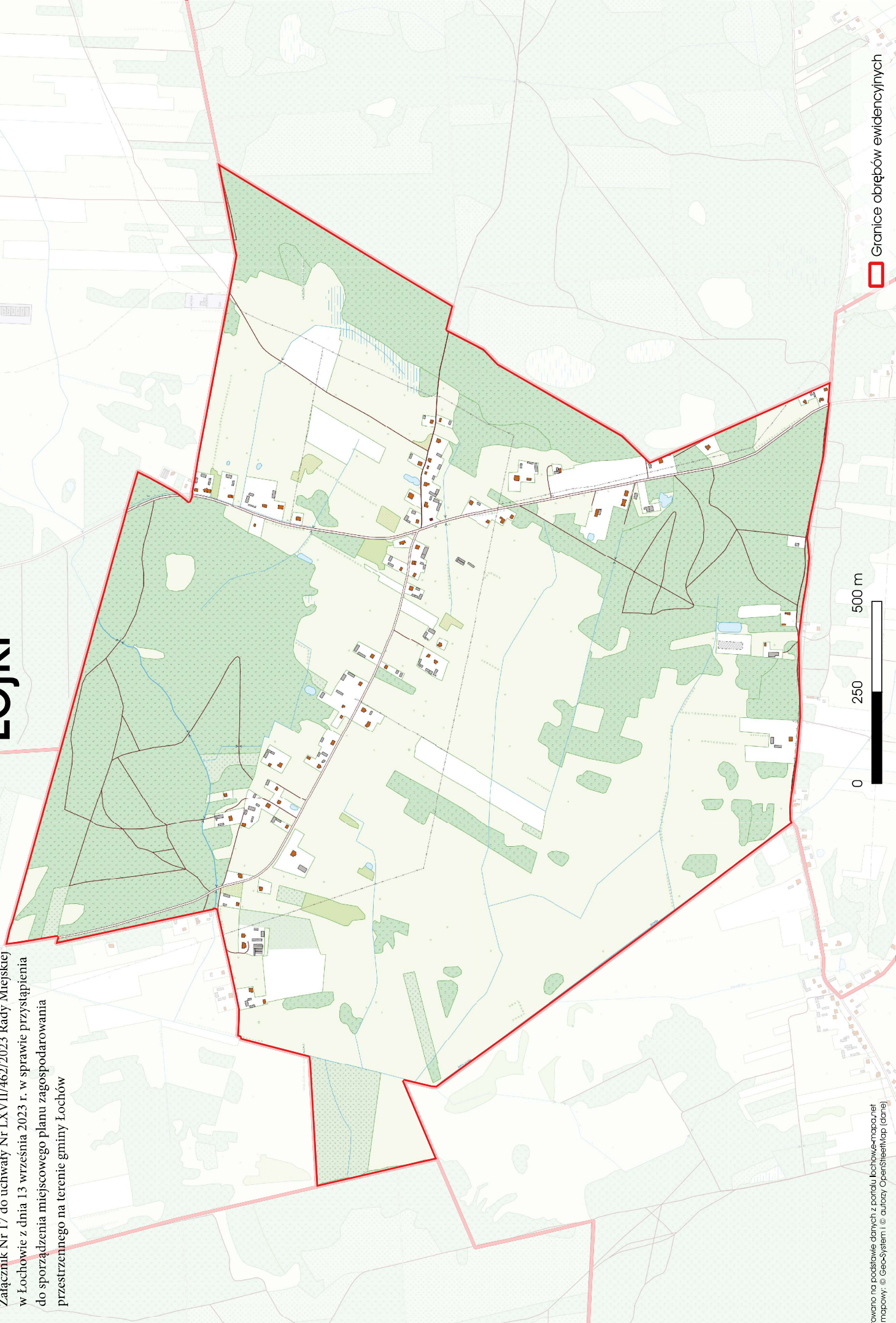


Granicę obrębów ewidencyjnych

0 250 500 m

# Łojki

Załącznik Nr 17 do uchwały Nr LXVIII/462/2023 Rady Miejskiej w Łochowie z dnia 13 września 2023 r. w sprawie przystąpienia do sporządzenia miejscowego planu zagospodarowania przestrzennego na terenie gminy Łochów

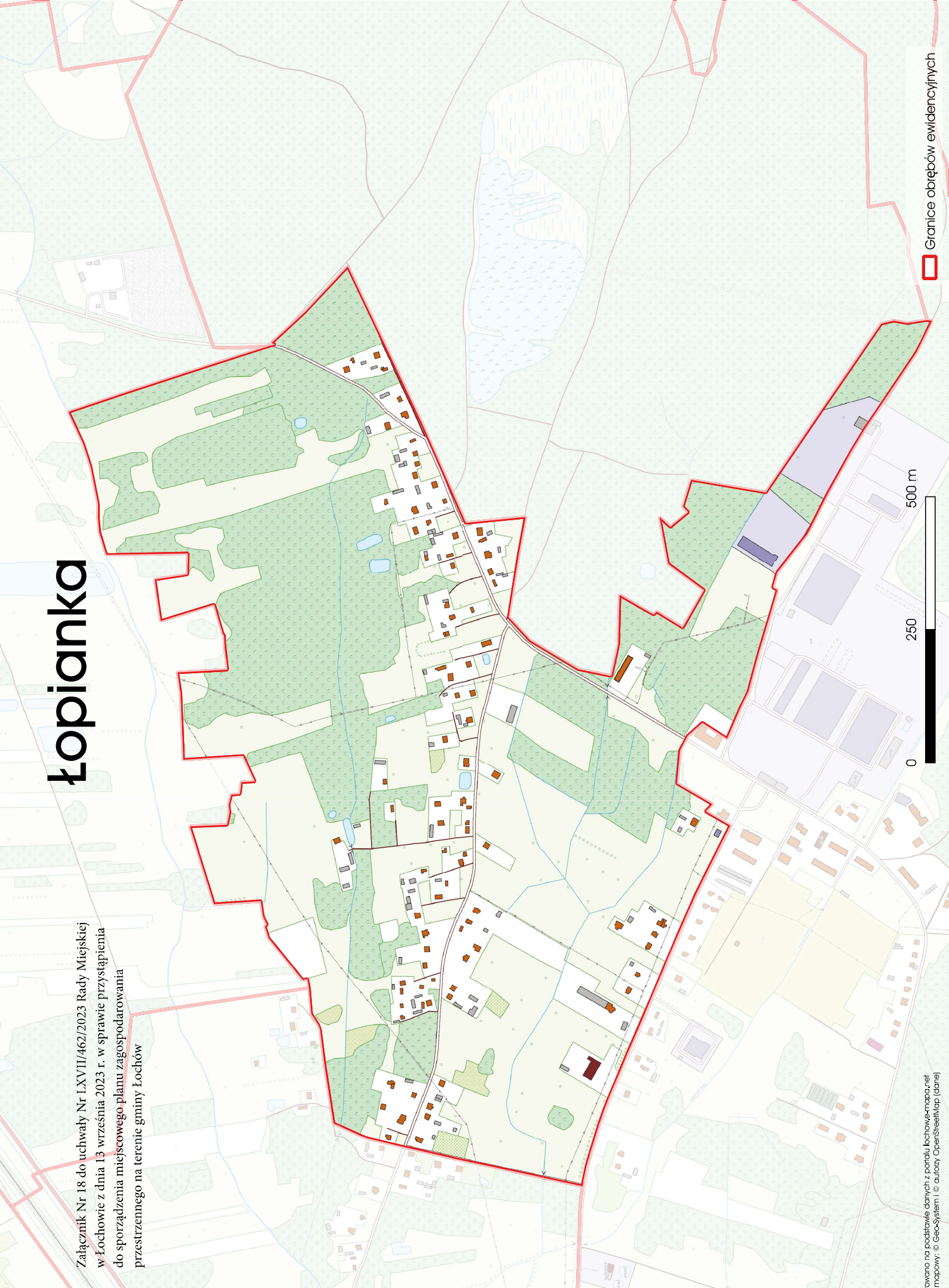


0 250 500 m

Granice obrębów ewidencyjnych

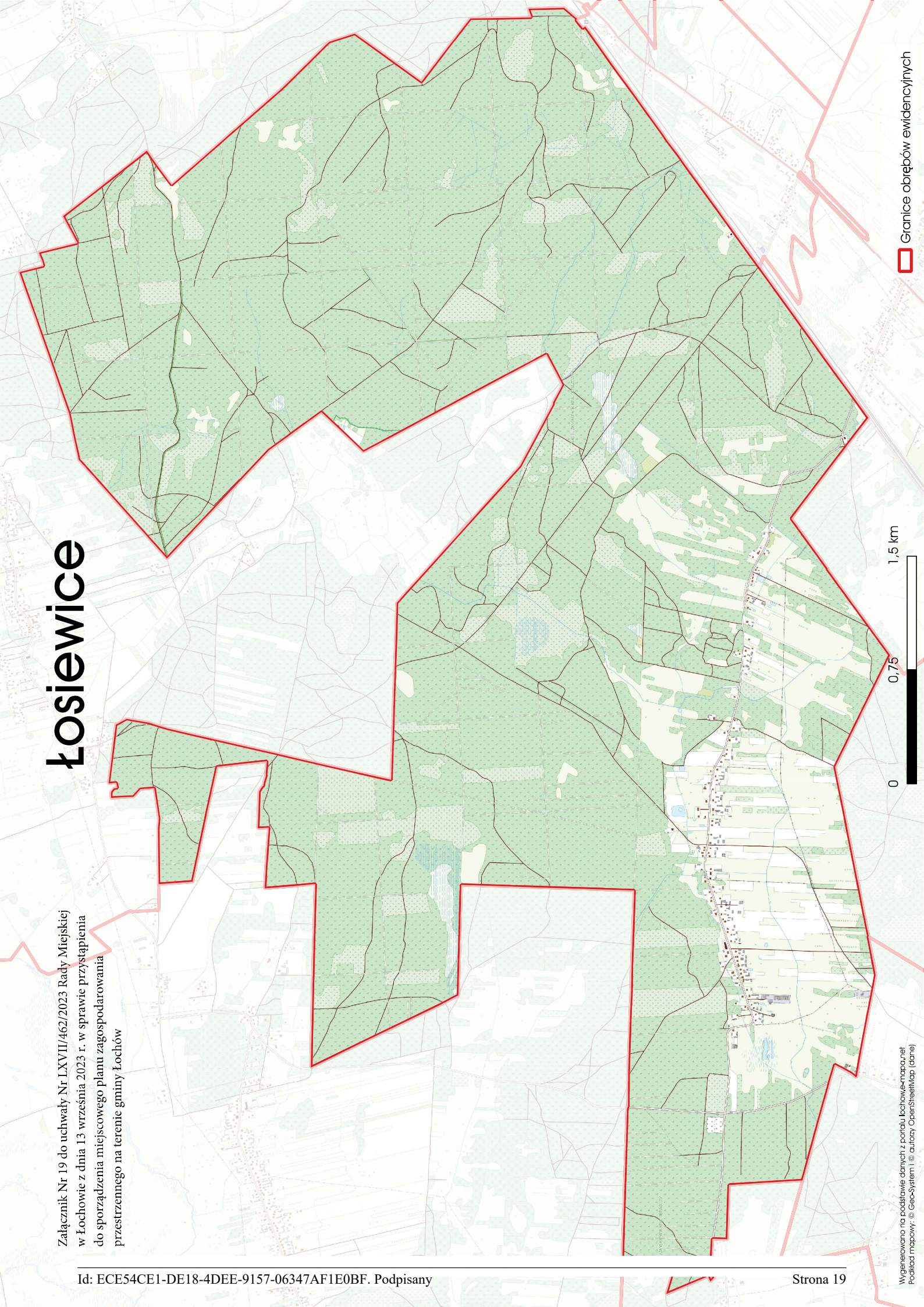
# Łopianka

Załącznik Nr 18 do uchwały Nr LXVII/462/2023 Rady Miejskiej w Łochowie z dnia 13 września 2023 r. w sprawie przystąpienia do sporządzenia miejscowego planu zagospodarowania przestrzennego na terenie gminy Łochów



# Łosiewice

Załącznik Nr 19 do uchwały Nr LXVII/462/2023 Rady Miejskiej w Łosiewicach z dnia 13 września 2023 r. w sprawie przystąpienia do sporządzenia miejscowego planu zagospodarowania przestrzennego na terenie gminy Łosichów

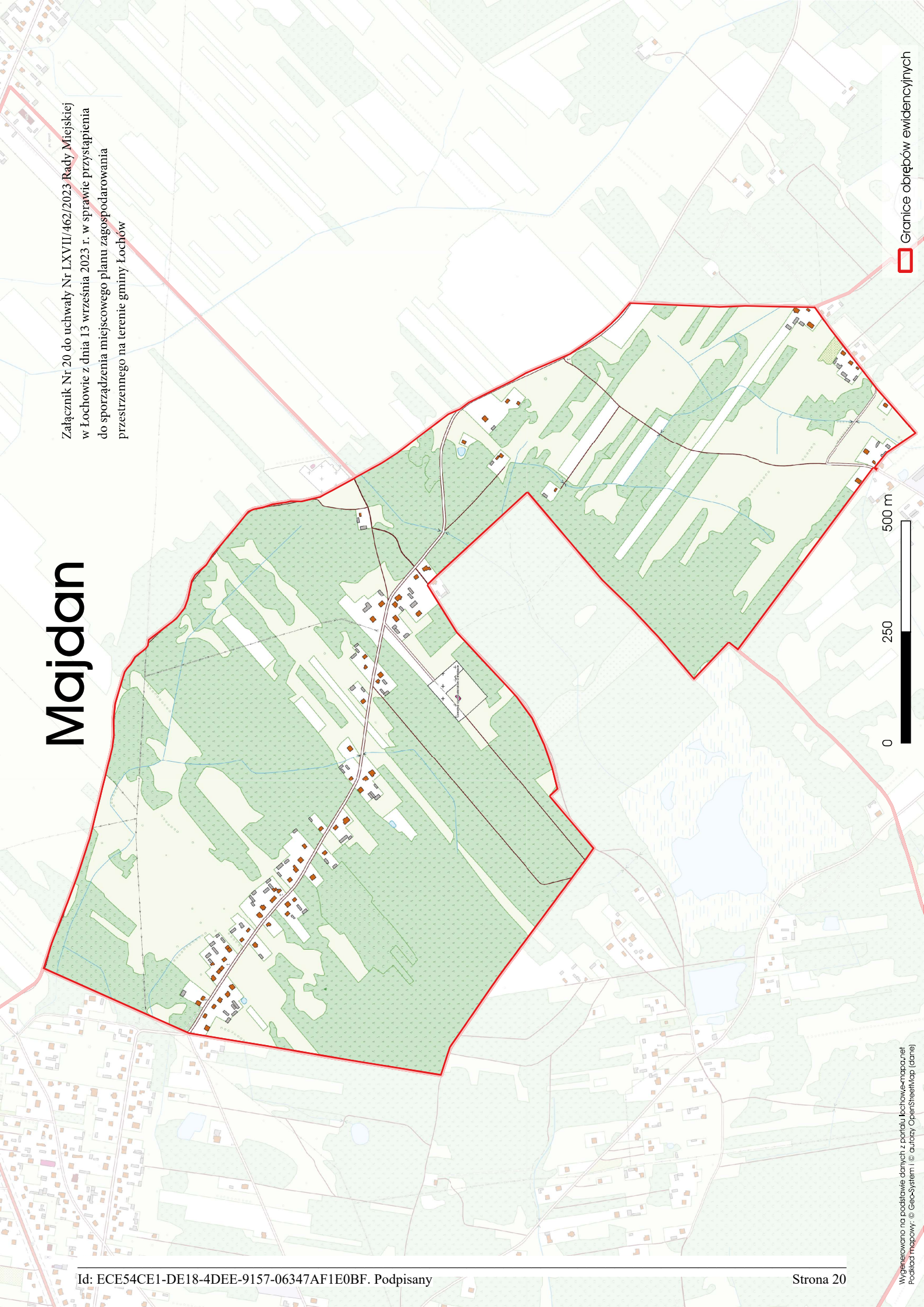


Granicę obrębów ewidencyjnych



# Majdan

Załącznik Nr 20 do uchwały Nr LXVII/462/2023 Rady Miejskiej  
w Łochowie z dnia 13 września 2023 r. w sprawie przystąpienia  
do sporządzenia miejscowego planu zagospodarowania  
przestrzennego na terenie gminy Łochów



Granice obrębów ewidencyjnych

0 250 500 m

# Matały

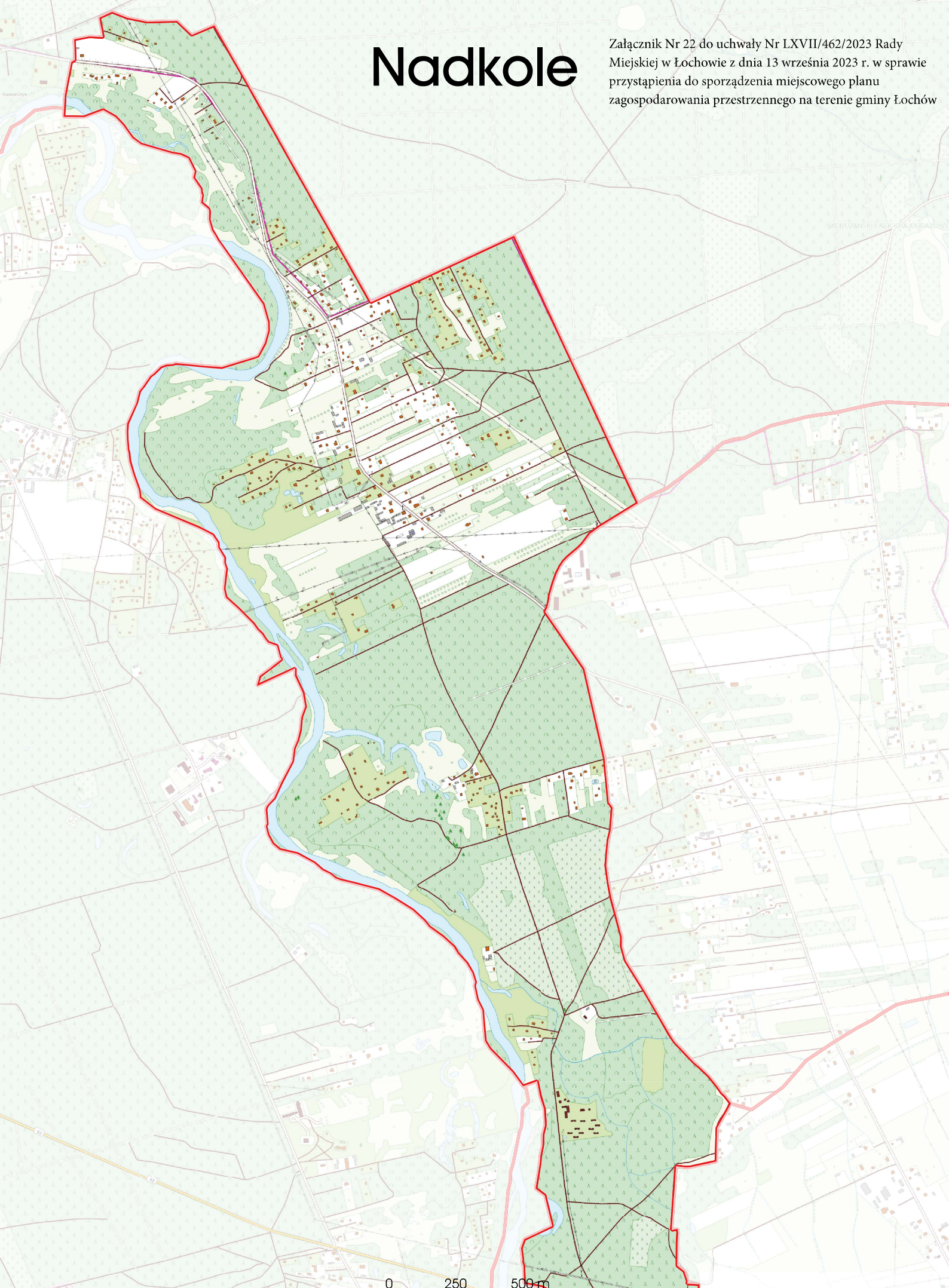
Załącznik Nr 21 do uchwały Nr LXXVII/462/2023 Rady Miejskiej  
w Łochowie z dnia 13 września 2023 r. w sprawie przystąpienia  
do sporządzenia miejscowego planu zagospodarowania  
przestrzennego na terenie gminy Łochów

Granice obszarów ewidencyjnych



# Nadkole

Załącznik Nr 22 do uchwały Nr LXVII/462/2023 Rady Miejskiej w Łochowie z dnia 13 września 2023 r. w sprawie przystąpienia do sporządzenia miejscowego planu zagospodarowania przestrzennego na terenie gminy Łochów

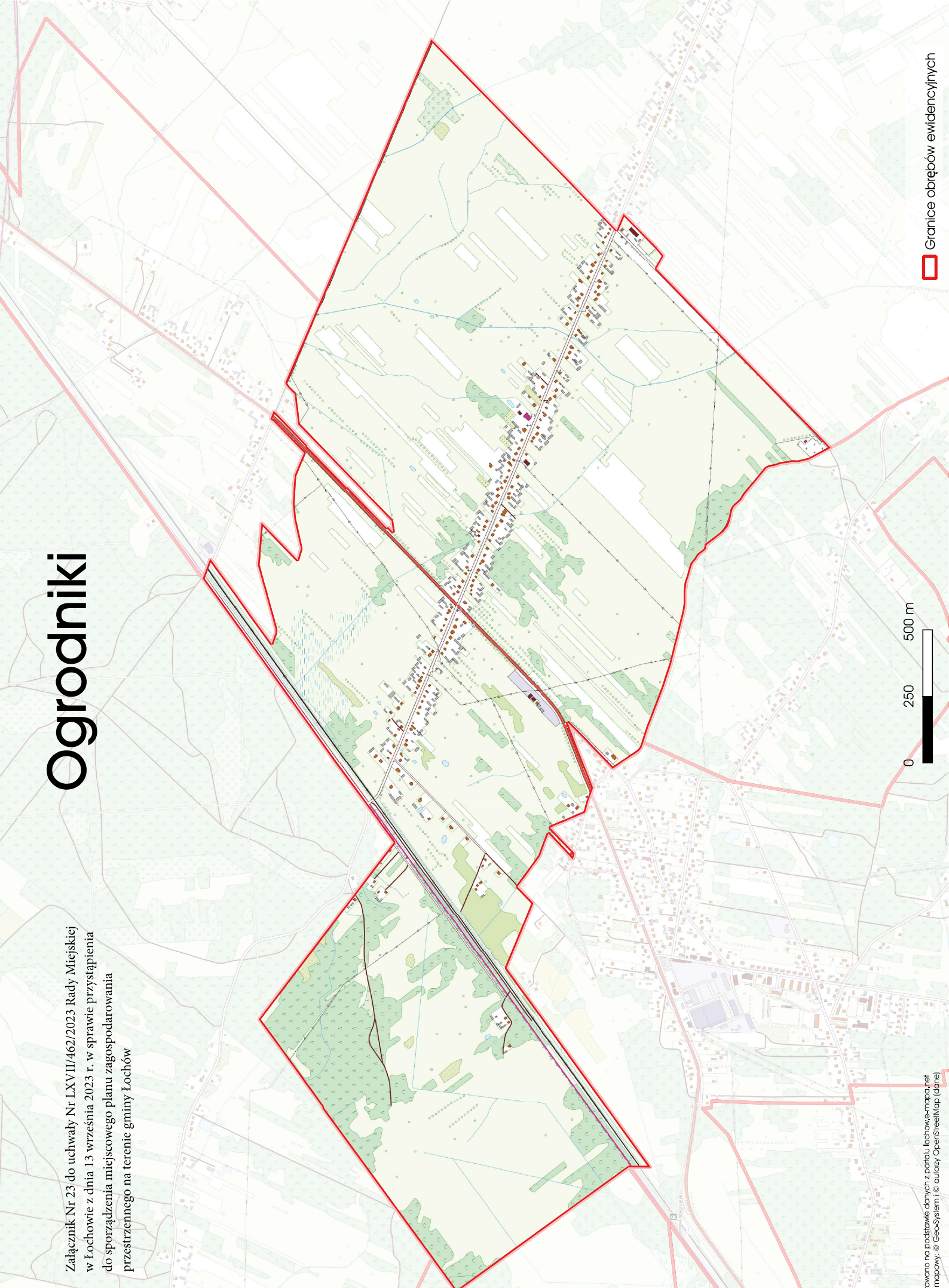


0 250 500 m



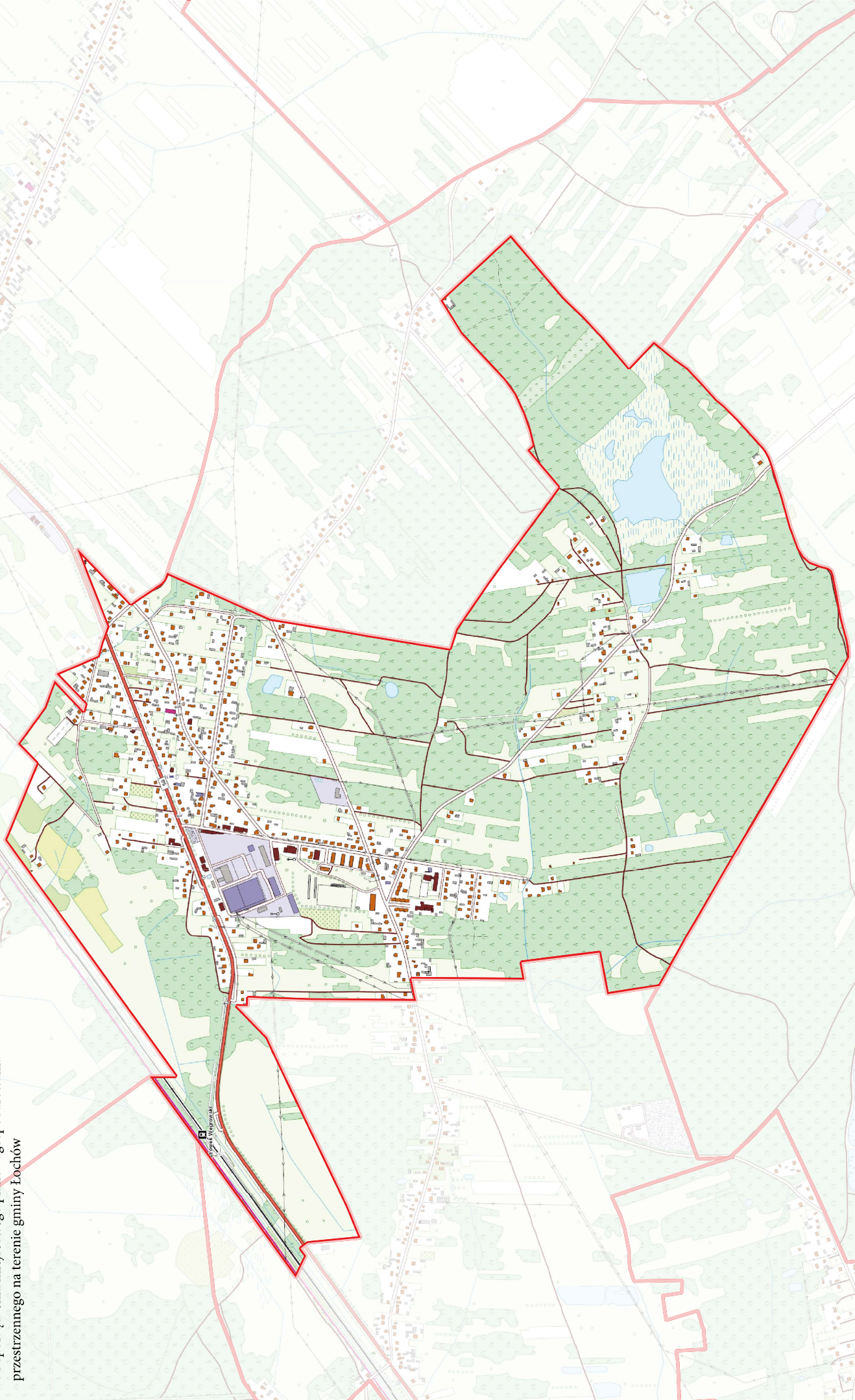
# Ogrodniki

Załącznik Nr 23 do uchwały Nr LXVIII/462/2023 Rady Miejskiej w Łochowie z dnia 13 września 2023 r. w sprawie przystąpienia do sporządzenia miejscowego planu zagospodarowania przestrzennego na terenie gminy Łochów



# Ostrówek

Załącznik Nr 24 do uchwały Nr LXVIII/462/2023 Rady Miejskiej w Łochowie z dnia 13 września 2023 r. w sprawie przystąpienia do sporządzenia miejscowego planu zagospodarowania przestrzennego na terenie gminy Łochów



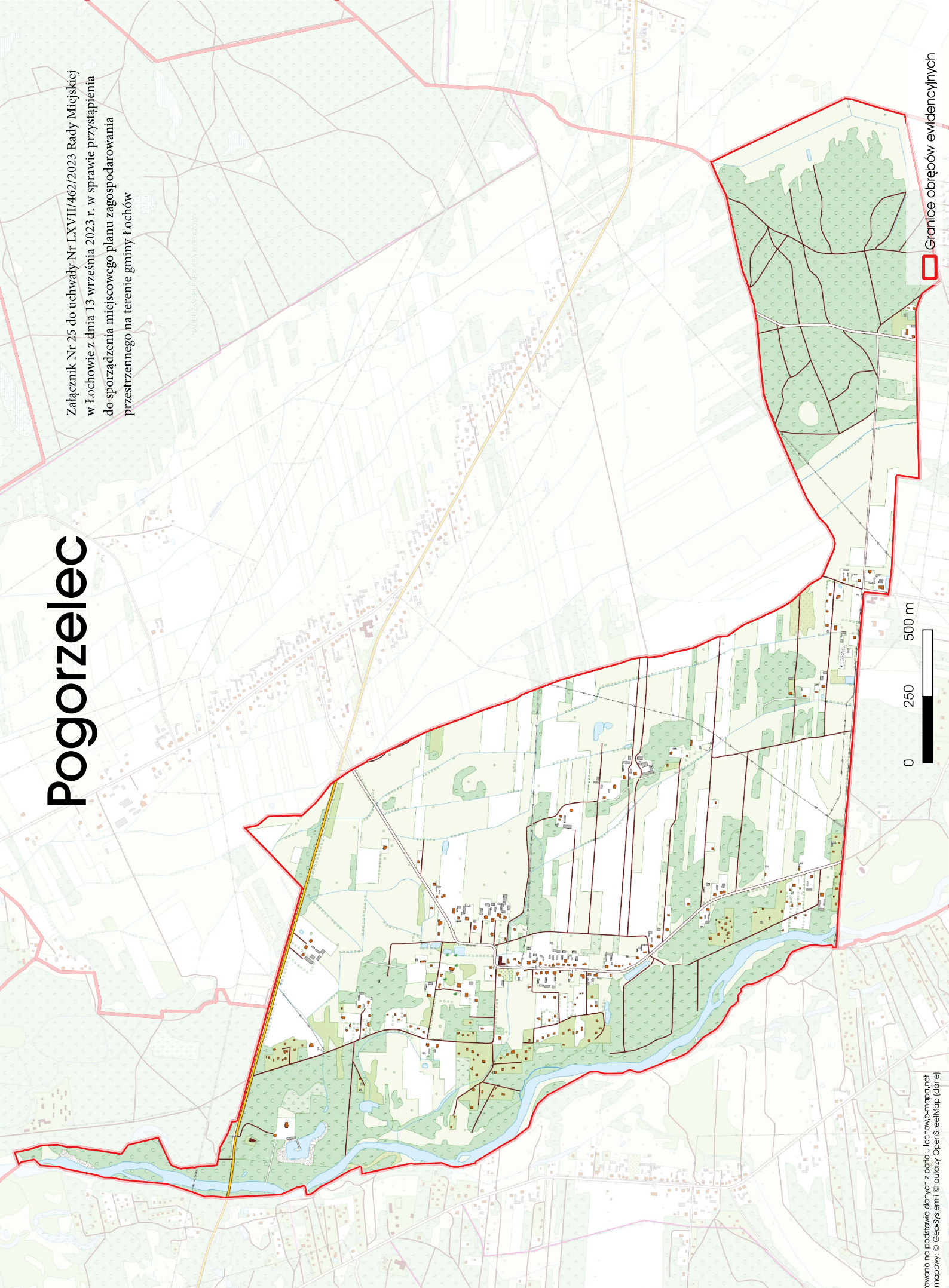
Granice obrębów ewidencyjnych

0 250 500 m

Wygenerowano na podstawie danych z portalu [lochowce-miastanief.pl/](https://lochowce-miastanief.pl/)  
Podkład mapowy: © Geo-System i © autorzy OpenStreetMap (dane)

# Pogorzelec

Załącznik Nr 25 do uchwały Nr LXXVII/462/2023 Rady Miejskiej  
w Łochowie z dnia 13 września 2023 r. w sprawie przystąpienia  
do sporządzenia miejscowego planu zagospodarowania  
przestrzennego na terenie gminy Łochów



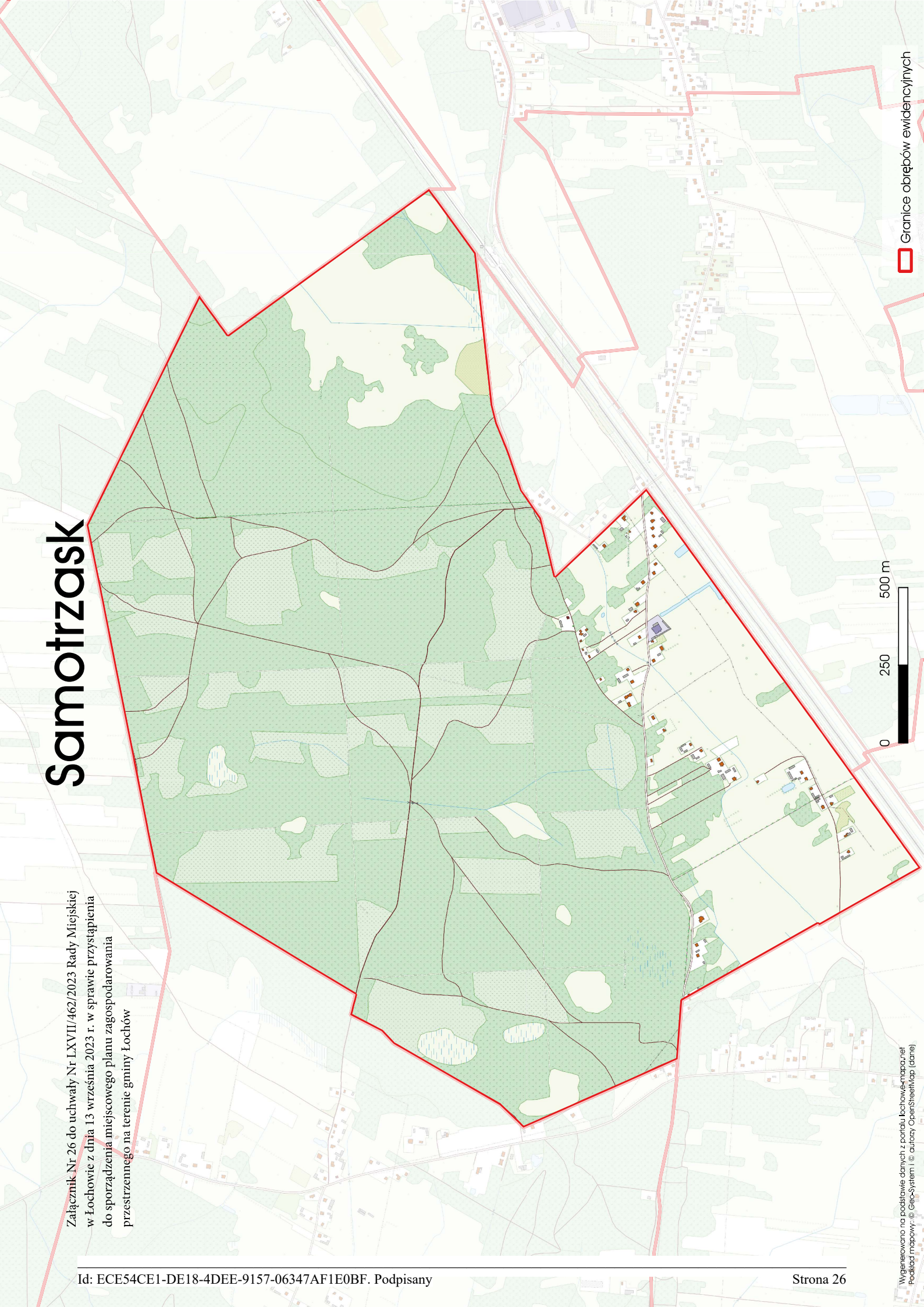
# Samotrzask

Załącznik Nr 26 do uchwały Nr LXVII/462/2023 Rady Miejskiej w Łochowie z dnia 13 września 2023 r. w sprawie przystąpienia do sporządzenia miejscowego planu zagospodarowania przestrzennego na terenie gminy Łochów

0 250 500 m

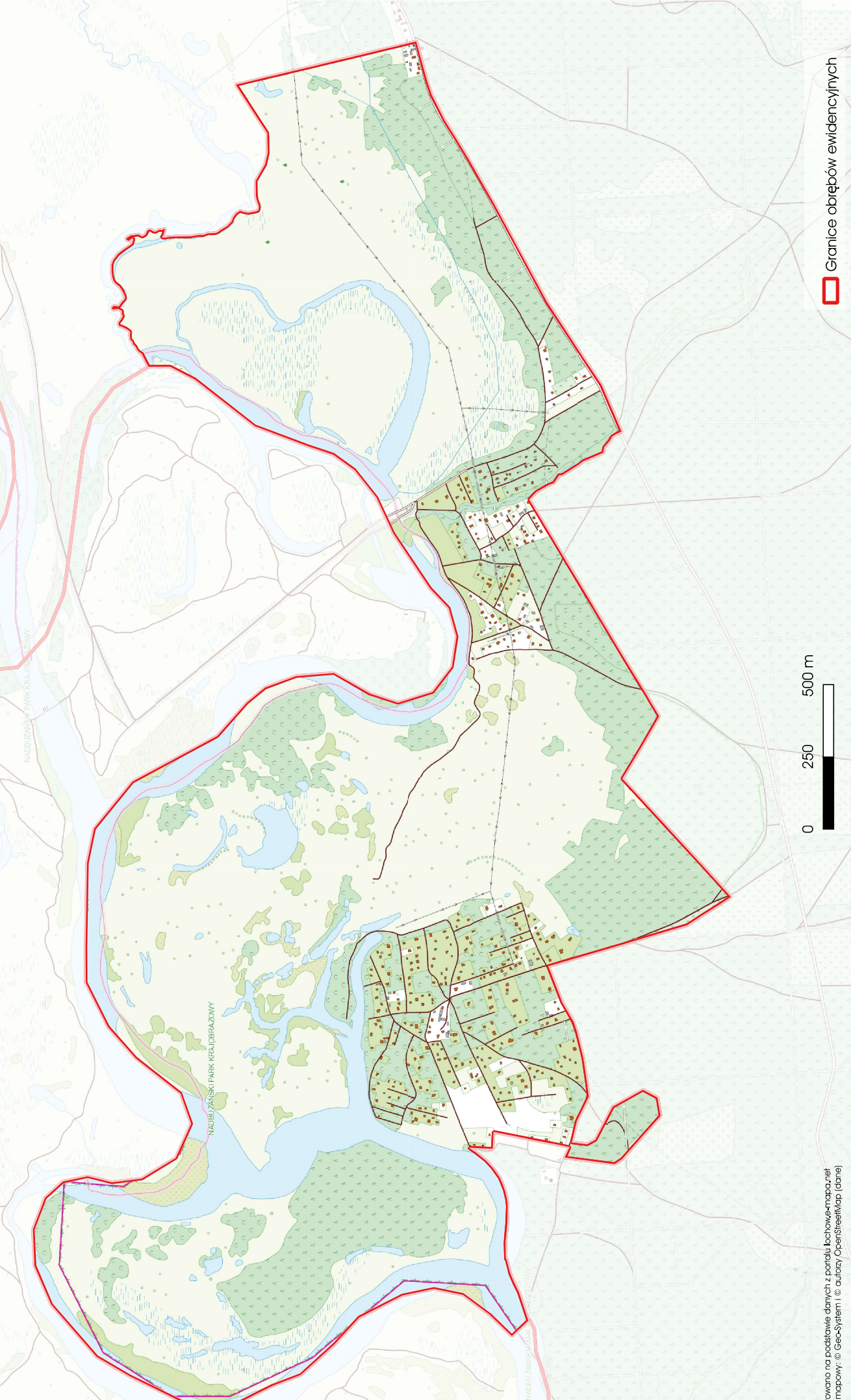


Granice obrębów ewidencyjnych

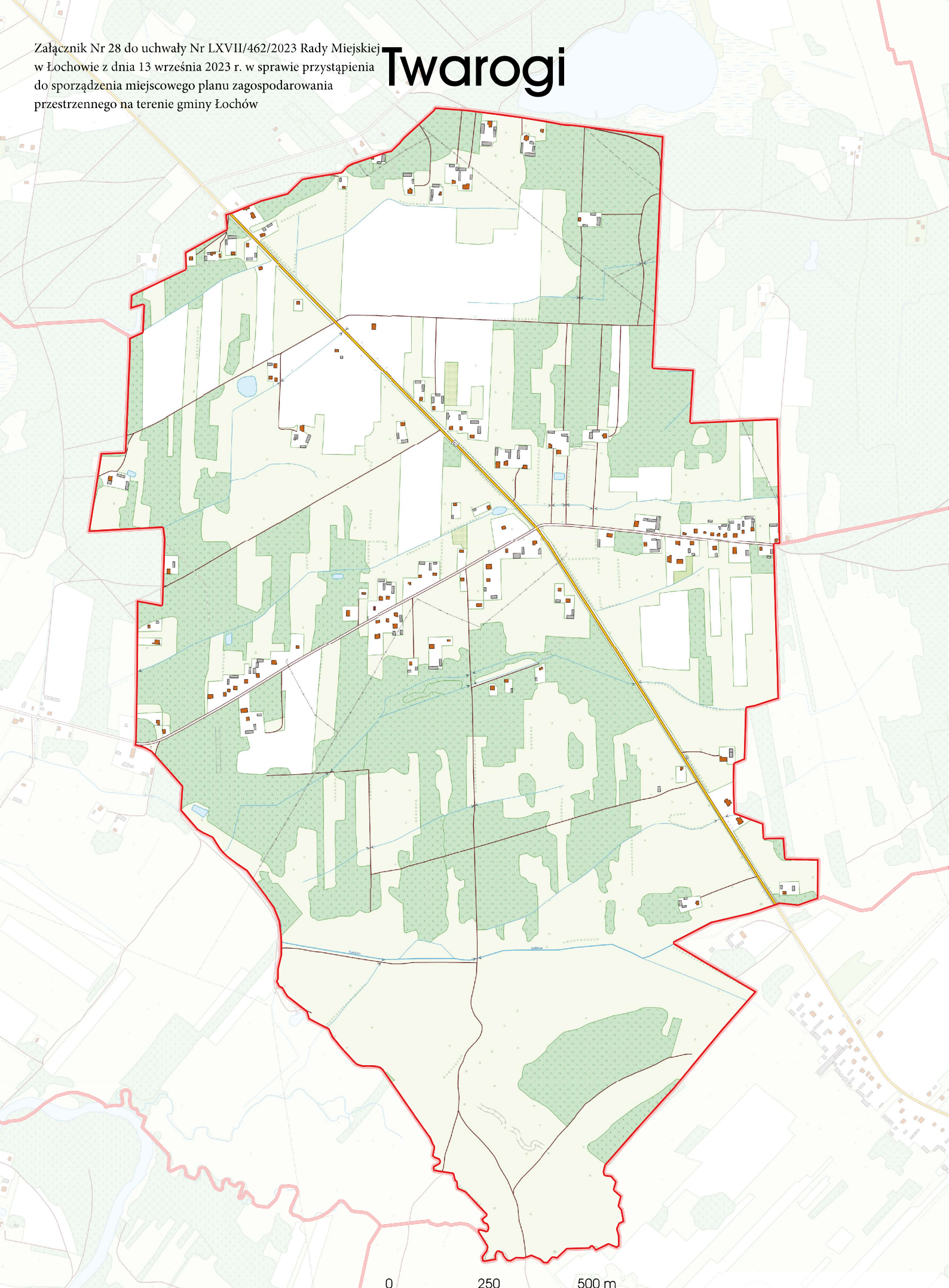


# Szumlin

Załącznik Nr 27 do uchwały Nr LXVIII/462/2023 Rady Miejskiej w Łochowie z dnia 13 września 2023 r. w sprawie przystąpienia do sporządzenia miejscowego planu zagospodarowania przestrzennego na terenie gminy Łochów



# Twarogi



0 250 500 m

# Wólka Papińska

Załącznik Nr 29 do uchwały Nr LXVIII/462/2023 Rady Miejskiej w Łochowie z dnia 13 września 2023 r. w sprawie przystąpienia do sporządzenia miejscowego planu zagospodarowania przestrzennego na terenie gminy Łochów

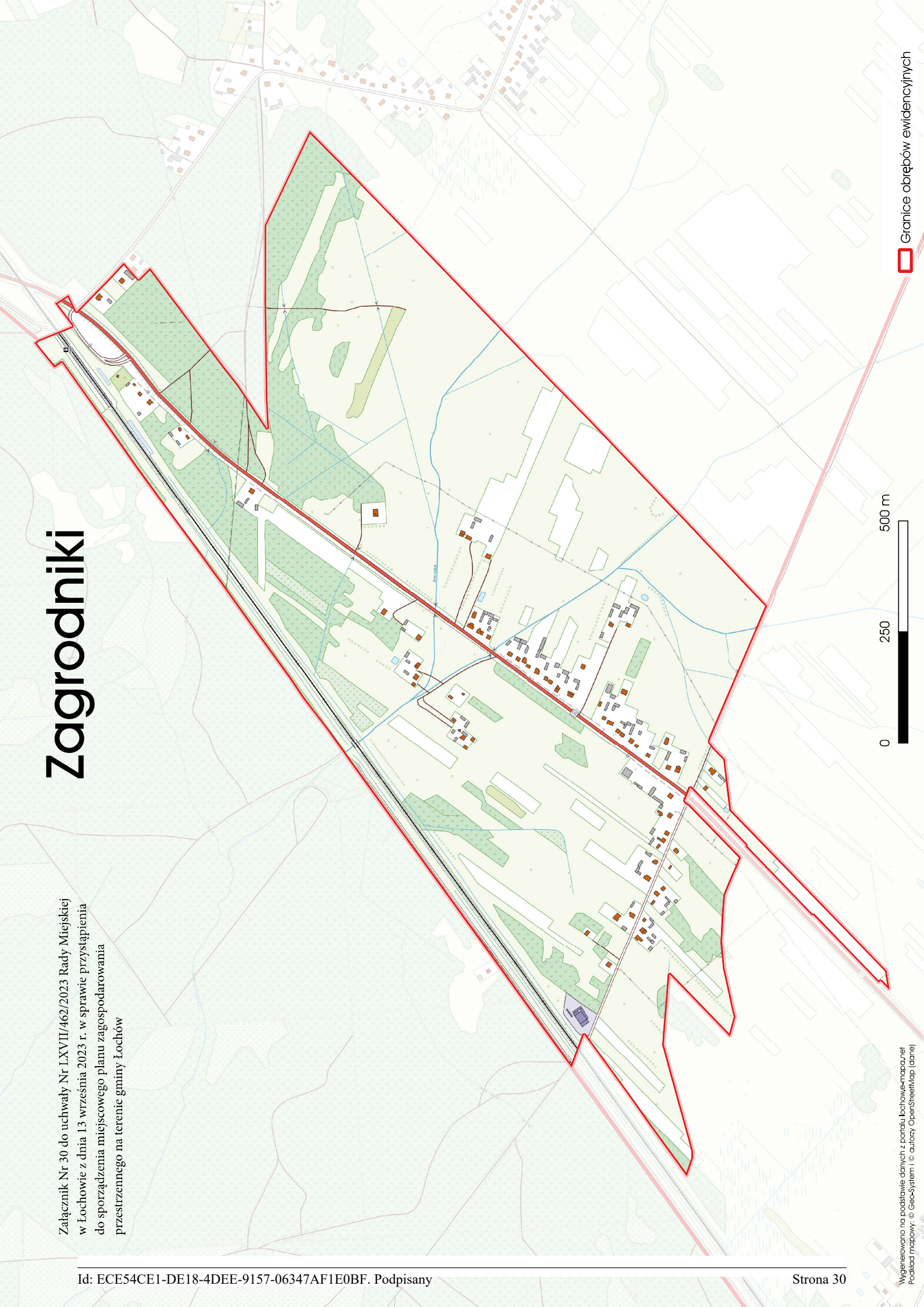


 Granice obrębów ewidencyjnych

Wygenerowano na podstawie danych z portalu [lochowemapane.pl](https://lochowemapane.pl)  
Podkład mapowy: © Geo-System i © autorzy OpenStreetMap (dane)

# Zagrodniki

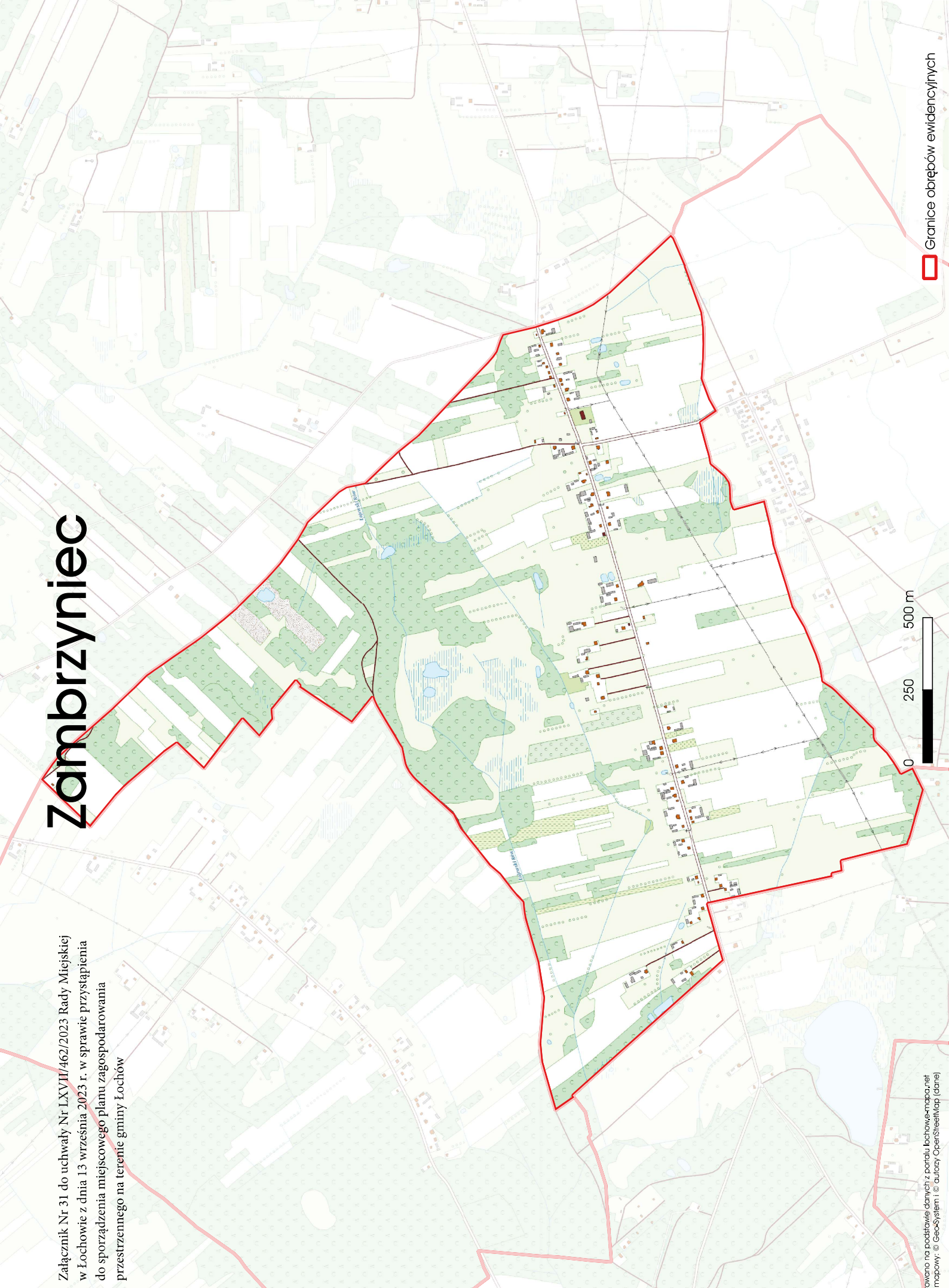
Załącznik Nr 30 do uchwały Nr LXVII/462/2023 Rady Miejskiej w Lochowie z dnia 13 września 2023 r. w sprawie przystąpienia do sporządzenia miejscowego planu zagospodarowania przestrzennego na terenie gminy Lochów





# Zambrzyniec

Załącznik Nr 31 do uchwały Nr LXVIII/462/2023 Rady Miejskiej w Łochowie z dnia 13 września 2023 r. w sprawie przystąpienia do sporządzenia miejscowego planu zagospodarowania przestrzennego na terenie gminy Łochów

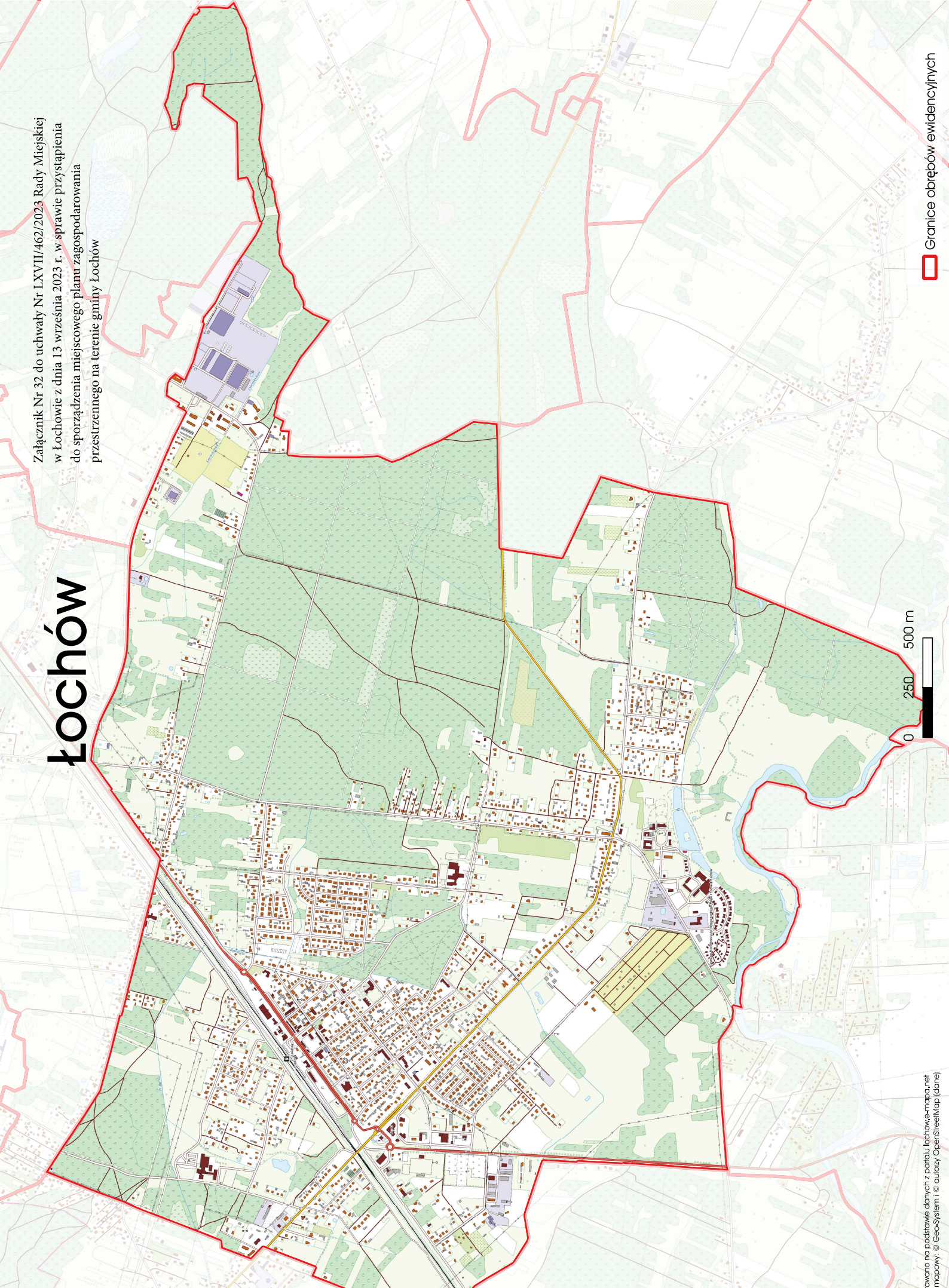


Granice obrębów ewidencyjnych

Wygenerowano na podstawie danych z portalu lochowe-mapane.pl  
Podkład mapowy: © GeoSystem i © autorzy OpenStreetMap (dane)

Załącznik Nr 32 do uchwały Nr LXVII/462/2023 Rady Miejskiej  
w Łochowie z dnia 13 września 2023 r. w sprawie przystąpienia  
do sporządzenia miejscowego planu zagospodarowania  
przestrzennego na terenie gminy Łochów

# Łochów



Granice obrębów ewidencyjnych

0 250 500 m