


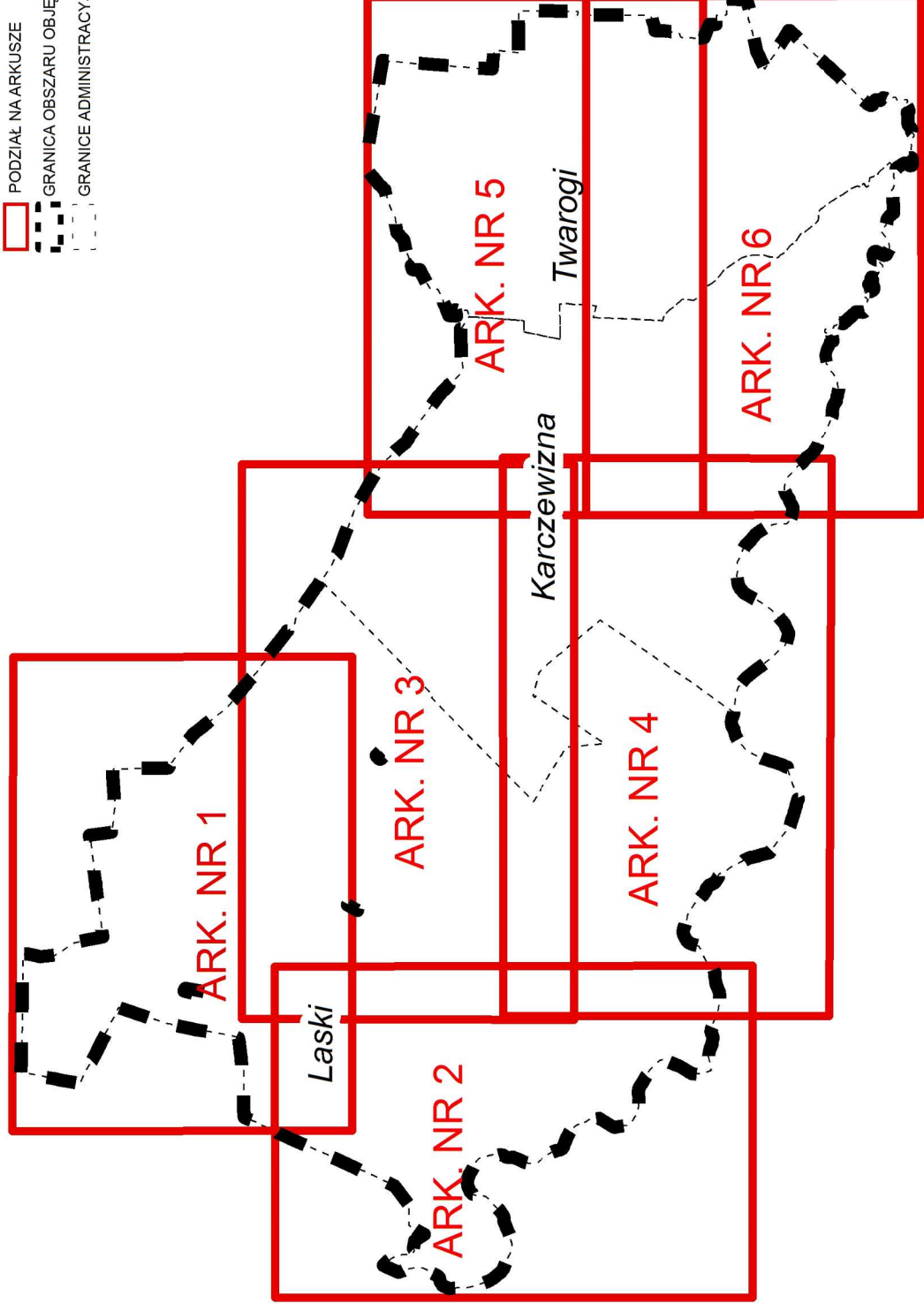






























# MIEJSCOWY PLAN ZAGOSPODAROWANIA PRZESTRZENNEGO GMINY ŁOCHÓW W ZAKRESIE WSI: LASKI, KARCZEWIZNA, TWAROGI

## PODZIAŁ OBSZARU OBJĘTEGO PLANEM NA ARKUSZE

- Legenda:**
-  PODZIAŁ NA ARKUSZE
  -  GRANICA OBSZARU OBJĘTEGO PLANEM
  -  GRANICE ADMINISTRACYJNE SOŁECTW



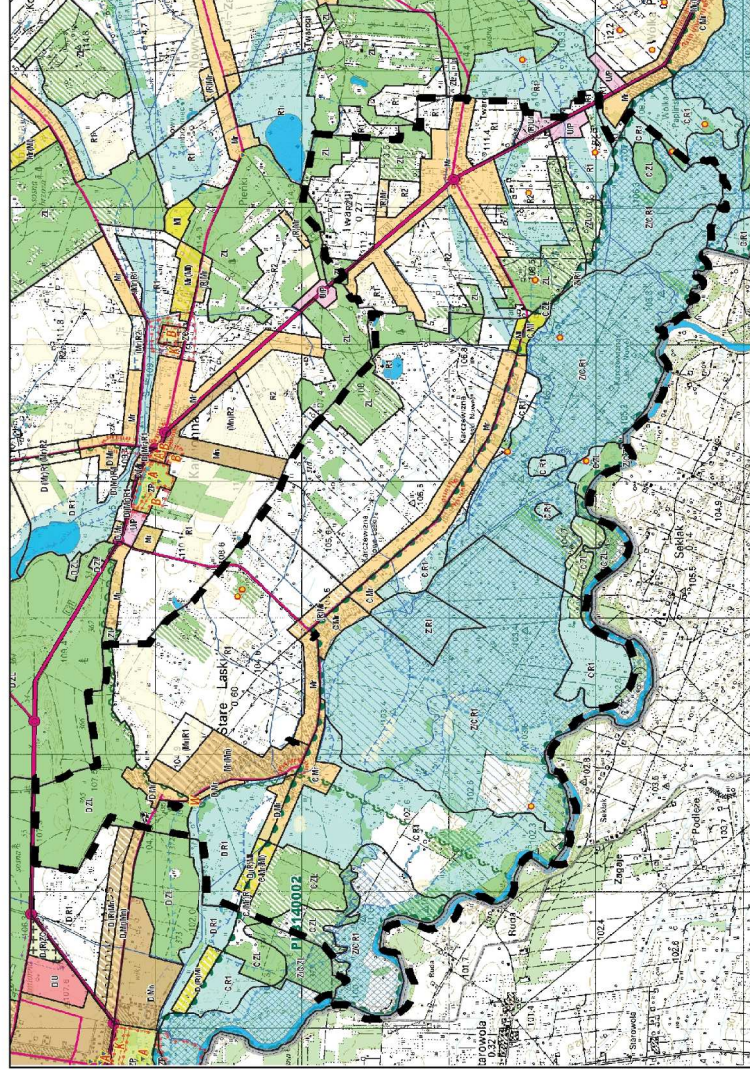
## LEGENDA DO MIEJSCOWEGO PLANU ZAGOSPODAROWANIA PRZESTRZENNEGO





















- USTALENIA PLANU:**
-  GRANICA OBSZARU OBJĘTEGO PLANEM
  -  LINIE ROZGRANICZAJĄCE TERENY O RÓŻNYM PRZEZNACZENIU LUB RÓŻNYCH ZASADACH ZAGOSPODAROWANIA
- PRZEZNACZENIE TERENÓW:**
-  U - TERENY USŁUG CELU PUBLICZNEGO
  -  U(US) - TERENY USŁUG CELU PUBLICZNEGO Z USŁUGAMI SPORTU
  -  U/P - TERENY ZABUDOWY USŁUGOWO-PRODUKCYJNEJ
  -  MN - TERENY ZABUDOWY MIESZKANIOWEJ JEDNORODZINNEJ
  -  MN/U - TERENY ZABUDOWY MIESZKANIOWEJ JEDNORODZINNEJ I LUB USŁUG
  -  ML - TERENY ZABUDOWY LETNISKOWEJ
  -  ZL - TERENY LEŚNE
  -  ZL1 - TERENY ZALESIEŃ
  -  RM - TERENY ZABUDOWY ZAGRODOWEJ
  -  R - TERENY ROLNE
  -  R2 - TERENY ROLNE NIEZABUDOWANE
  -  WS - TERENY WÓD POWIERZCHNIOWYCH
  -  KD - TERENY DRÓG PUBLICZNYCH (G - GŁÓWNE, L - LOKALNE, D - DOJAZDOWE)
  -  KDPJ - CIĄGI PIESZO - JEZDNE
- OZNACZENIA INFORMACYJNE PLANU:**
-  NIEPRZEKRACZALNE LINIE ZABUDOWY
  -  GRANICE STREF OCHRONY KONSERWATORSKIEJ STANOWISK ARCHEOLOGICZNYCH - UJĘTYCH W EWIDENCJI WKZ
  -  OBSZAR OBJĘTY STREFĄ OCHRONY KONSERWATORSKIEJ RELIKTÓW ARCHEOLOGICZNYCH "W"
  -  GRANICE ADMINISTRACYJNE WSI
  -  ROWY MELIORACYJNE I ZBIORNIKI WODNE
  -  OBSZARY ZMELIOROWANE
  -  OBSZARY SZCZEGÓLNEGO ZAGROŻENIA POWODZIĄ
  -  OBIEKTY WPISANE DO GMINNEJ EWIDENCJI ZABYTKÓW
  -  (k) KATEGORIE DRÓG: k - KRAJOWE, p - POWIATOWE
  -  10 WYMIARY [m]
- OBIEKTY I OBSZARY CHRONIONE NA PODSTAWIE PRZEPISÓW ODRĘBNYCH**
-  GRANICA OBSZARU NATURA 2000 - OBSZAR SPECJALNEJ OCHRONY PTAKÓW - DOLINA LIWCA PLB 140002
  -  GRANICA OBSZARU NATURA 2000 - SPECJALNY OBSZAR OCHRONY SIEDLIISK - OSTOJA NADLIWIECKA PLH 1400032
  -  GRANICE OTULINY NPK

# ZAŁĄCZNIK NR 1

do Uchwały Nr .....  
Rady Miejskiej w Łochowie z dnia .....

## WYRYS ZE STUDIUM UWARUNKWAŃ I KIERUNKÓW ZAGOSPODAROWANIA PRZESTRZENNEGO GMINY ŁOCHÓW Z 2006 R.



- LEGENDA:**
-  GRANICA OBSZARU OBJĘTEGO PLANEM
  -  GRANICA GMINY
  -  GRANICE SOŁECTW
  -  GRANICE STREF FUNKCYJNALNYCH WRAZ Z SYMBOLEM PRZEZNACZENIA TERENU
- ISTNIEJĄCE PRZEZNACZENIE TERENÓW:**
-  TERENY ZABUDOWY ZAGRODOWEJ I ZABUDOWY MIESZKANIOWEJ O MALEJ INTENSYWNOŚCI
  -  TERENY ZABUDOWY REKREACYJNEJ
  -  TERENY ZABUDOWY USŁUGOWO-PRODUKCYJNEJ
- KIERUNKI ZMIAN W PRZEZNACZENIU TERENÓW**
-  TERENY ZABUDOWY ZAGRODOWEJ PRZEZNACZONE POD ZABUDOWĘ JEDNORODZINNA
  -  TERENY ZABUDOWY ZAGRODOWEJ PRZEZNACZONE POD ZABUDOWĘ LETNISKOWĄ
  -  TERENY PRZEZNACZONE POD ROZWOJ STREFY ZABUDOWY ZAGRODOWEJ I ZABUDOWY MIESZKANIOWEJ O MALEJ INTENSYWNOŚCI
  -  TERENY PRZEZNACZONE POD ROZWOJ STREFY ZABUDOWY REKREACYJNEJ
  -  TERENY PRZEZNACZONE POD ROZWOJ STREFY USŁUGOWO - PRODUKCYJNEJ
  -  POSTULOWANE CENTRA WSI
- OBSZARY I ZASADY OCHRONY ŚRODOWISKA I JEGO ZASOBÓW ORAZ OCHRONY PRZYRODY:**
-  GRANICA OTULINY NPK
  -  GRANICA OBSZARÓW NATURA 2000 (WRAZ Z SYMBOLEM OBSZARU)
  -  WĄŻNIEJSZE ZBIORNIKI WODNE
  -  WĄŻNIEJSZE CIEKI WODNE
- OCHRONA DZIEDZICTWA KULTUROWEGO**
-  STREFY I STANOWISKA ARCHEOLOGICZNE
  -  STREFY OCHRONY KONSERWATORSKIEJ A.B.K.W
- KIERUNKI ROZWOJU UKŁADU DROGOWEGO I SYSTEMU INFRASTRUKTURY TECHNICZNEJ**
-  DROGI KRAJOWE
  -  DROGI POWIATOWE I WĄŻNIEJSZE DROGI GMINNE
  -  SKRZYŻOWANIA DROGOWE DO BUDOWY LUB MODERNIZACJI
- ZASADY KSZTAŁTOWANIA LEŚNEJ PRZESTRZENI PRODUKCYJNEJ**
-  LASY I GRUNTY LEŚNE
  -  ZALESIENIA LUB TERENY PRZEZNACZONE DO ZALESIENIA
- ZASADY KSZTAŁTOWANIA ROLNICZEJ PRZESTRZENI PRODUKCYJNEJ**
-  KOMPLEKSY GLEB CHRONIONYCH (III KLASA)
  -  CHRONIONE KOMPLEKSY UŻYTKÓW ZIELONYCH CIĄGÓW DOLINNYCH
- OBSZAR BEZPOŚREDNIO ZAGROŻONE POWODZIĄ**
-  OBSZAR BEZPOŚREDNIO ZAGROŻONY POWODZIĄ - ZASIĘG ZALEWU POWYZEJ 0,5 m
  -  OBSZAR BEZPOŚREDNIO ZAGROŻONY POWODZIĄ - ZASIĘG ZALEWU PONIŻEJ 0,5 m
  -  TERENY O ZŁYCH WARUNKACH BUDOWLANYCH

**BIURO PLANOWANIA ROZWOJU WARSZAWY S.A.**  
główny projektant: mgr inż. arch. Marcin Świątek  
mgr inż. arch. Maria Oprządek  
mgr Karolina Korwin-Szymanowska  
mgr inż. Iwona Kowalczyk  
mgr inż. Arleta Wajczak  
na podstawie koncepcji opracowanej przez:  
- mgr inż. arch. Barbarę Złotowską  
- mgr inż. arch. Krzysztofa Monikę Sawicką-Góralską  
- mgr inż. arch. Krystynę Konopkówną

tytuł opracowania:  
**Miejscowy plan zagospodarowania przestrzennego gminy Łochów w zakresie wsi: Laski, Karczewizna, Twarogi**  
**ZAŁĄCZNIK NR 1**

tytuł rysunku:  
**Schemat podziału rysunku planu na arkusze wraz z legendą oraz wyrysem ze Studium**

data: 2015 r. | nr umowy: 126/2007