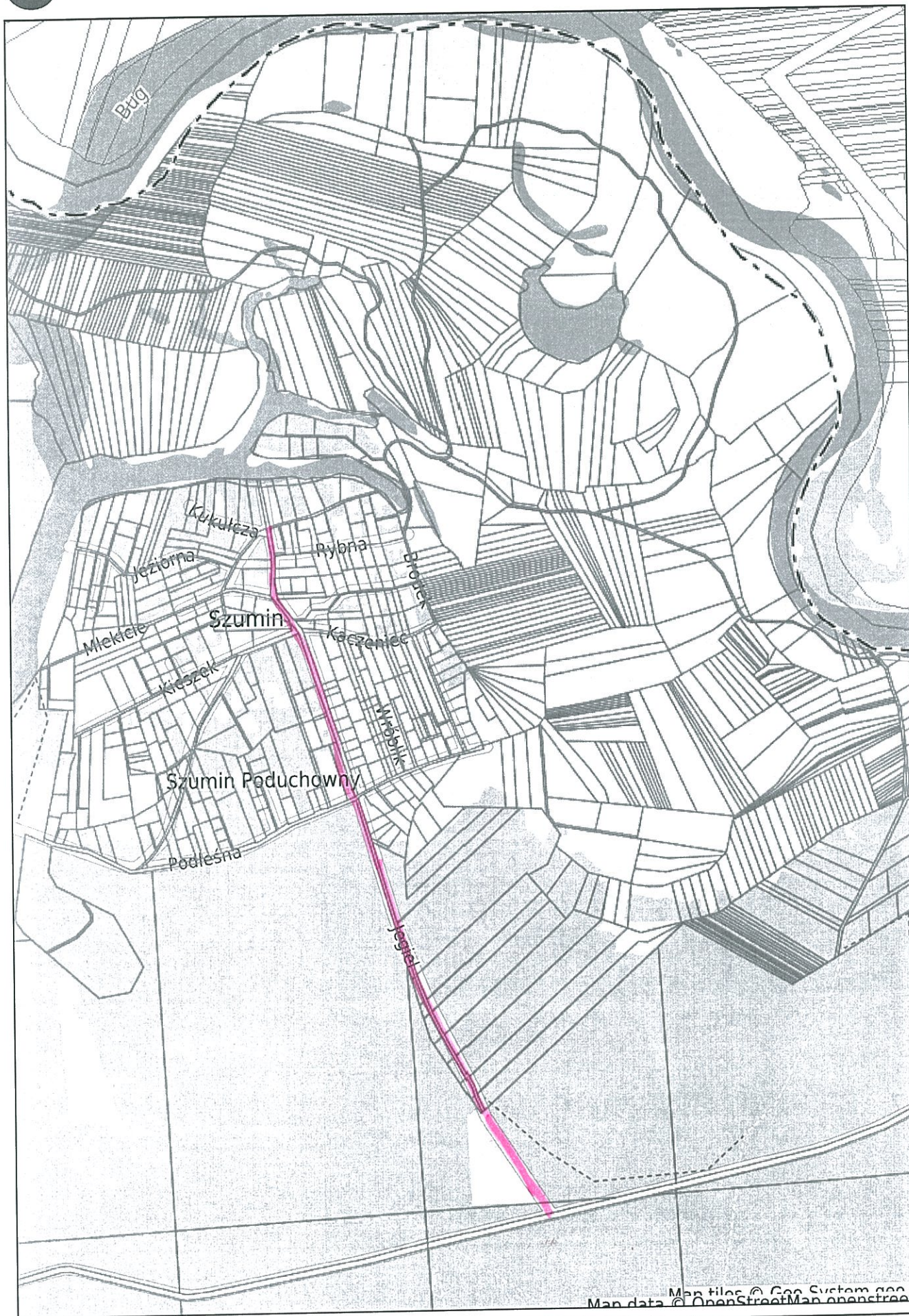




Łochów - System Informacji Przestrzennej

skala 1 : 10000

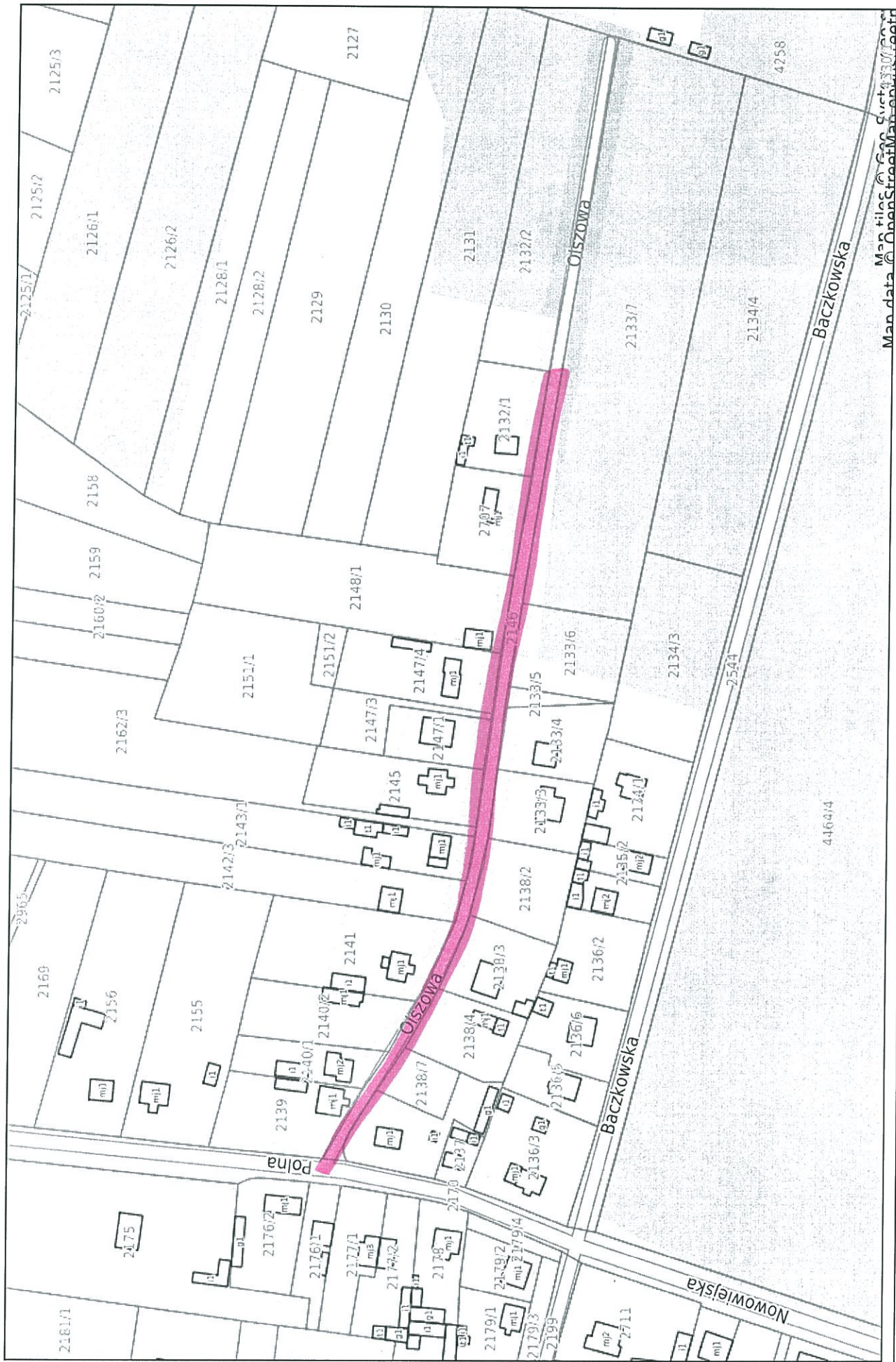


Map tiles © Geo System s.p.a.
Map data © OpenStreetMap contributors



Łochów - System Informacji Przestrzennej
skala 1 : 2000

2024-06-20

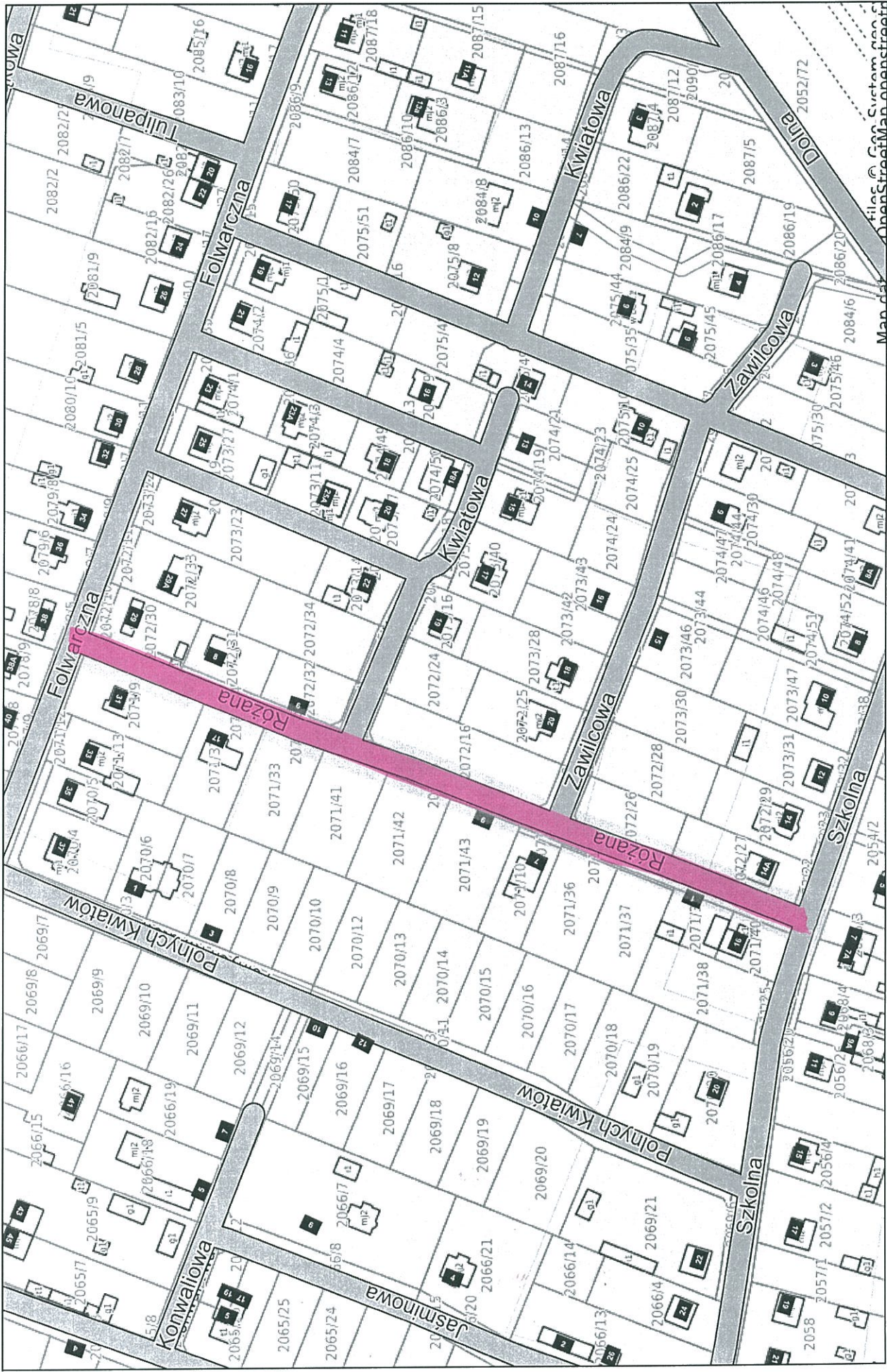


Map data © OpenStreetMap contributors

2024v...

Lochów - System Informacji Przestrzennej

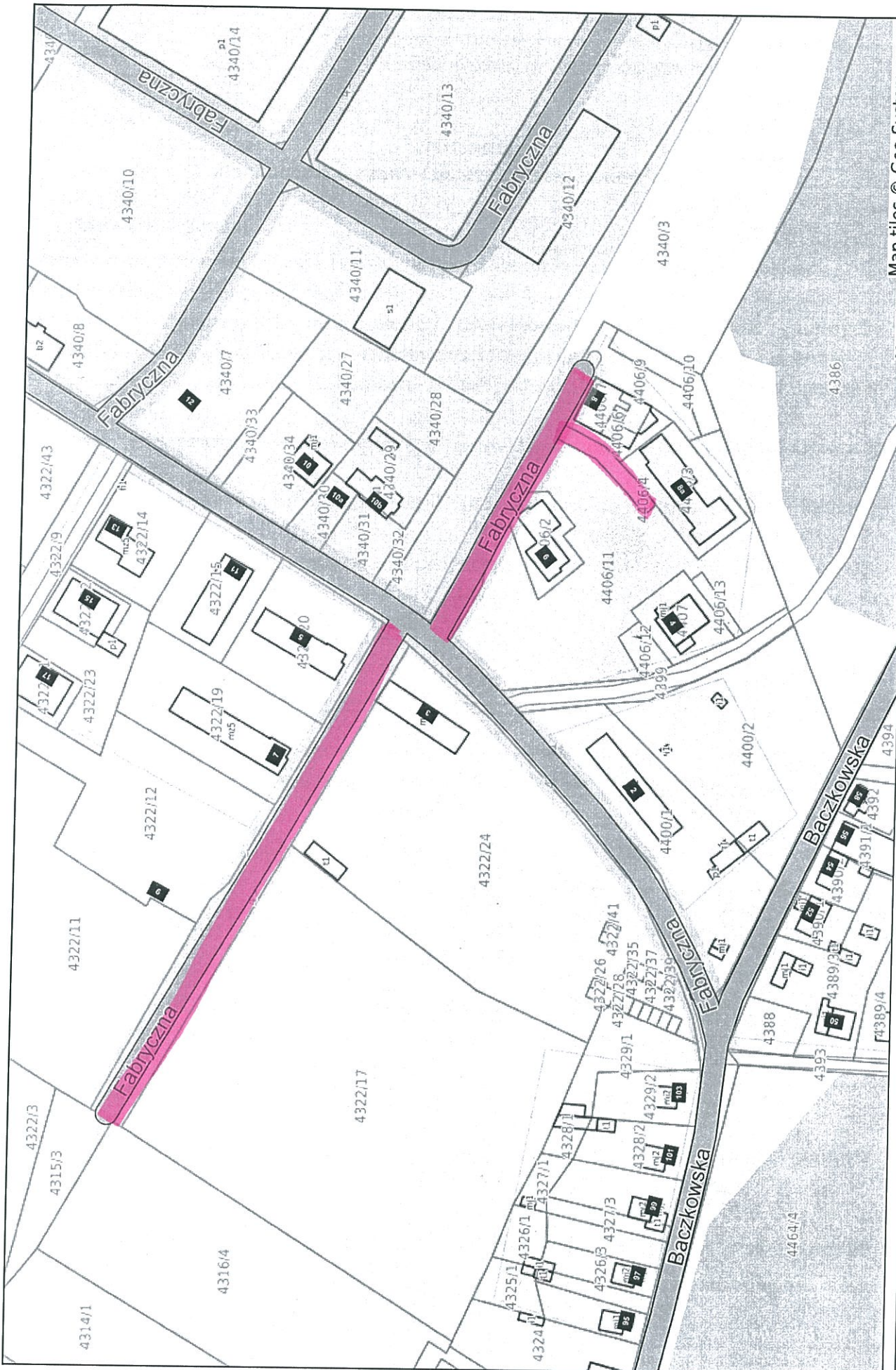
skala 1 : 2000



ZAGACZNIK

Łochów - System Informacji Przestrzennej

skala 1 : 2000



Map data © OpenStreetMap contributors

Niniejszy wydruk nie stanowi dokumentu w rozumieniu przepisów prawa.
Wydrukowano w serwisie lochow.e-mapa.net dnia 2022-02-07 10:50:44