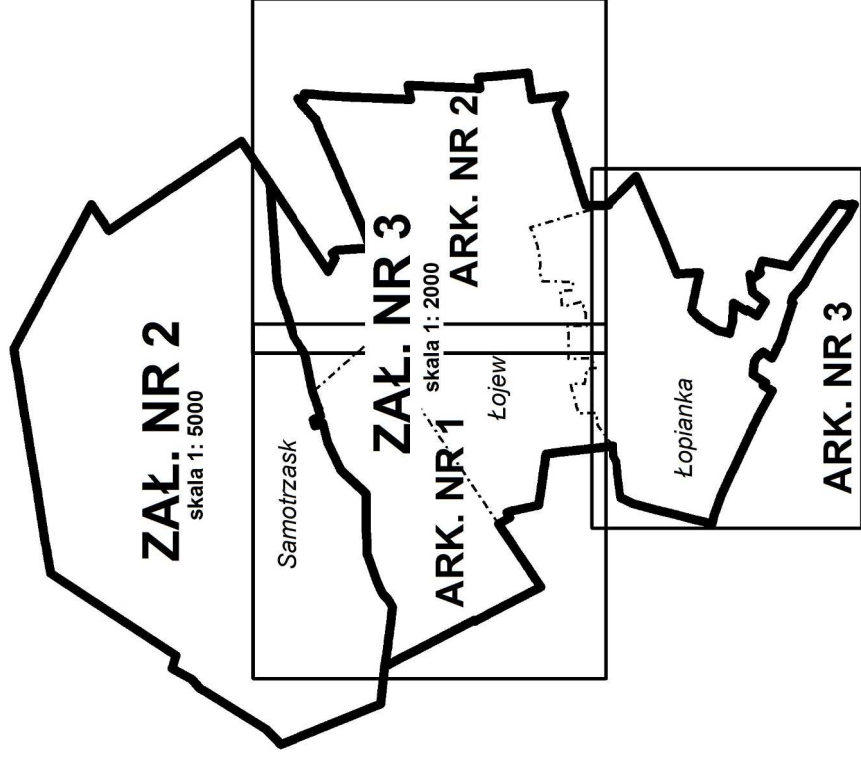




































MIEJSCOWY PLAN ZAGOSPODAROWANIA PRZESTRZENNEGO GMINY ŁOCHÓW W ZAKRESIE WSI: ŁOJEW, ŁOPIANKA, SAMOTRZASK

PODZIAŁ OBSZARU OBJĘTEGO PLANEM NA ZAŁĄCZNIKI I ARKUSZE

- Legenda:**
-  PODZIAŁ NA ZAŁĄCZNIKI
 -  PODZIAŁ NA ARKUSZE
 -  GRANICE ADMINISTRACYJNE SOŁECTW



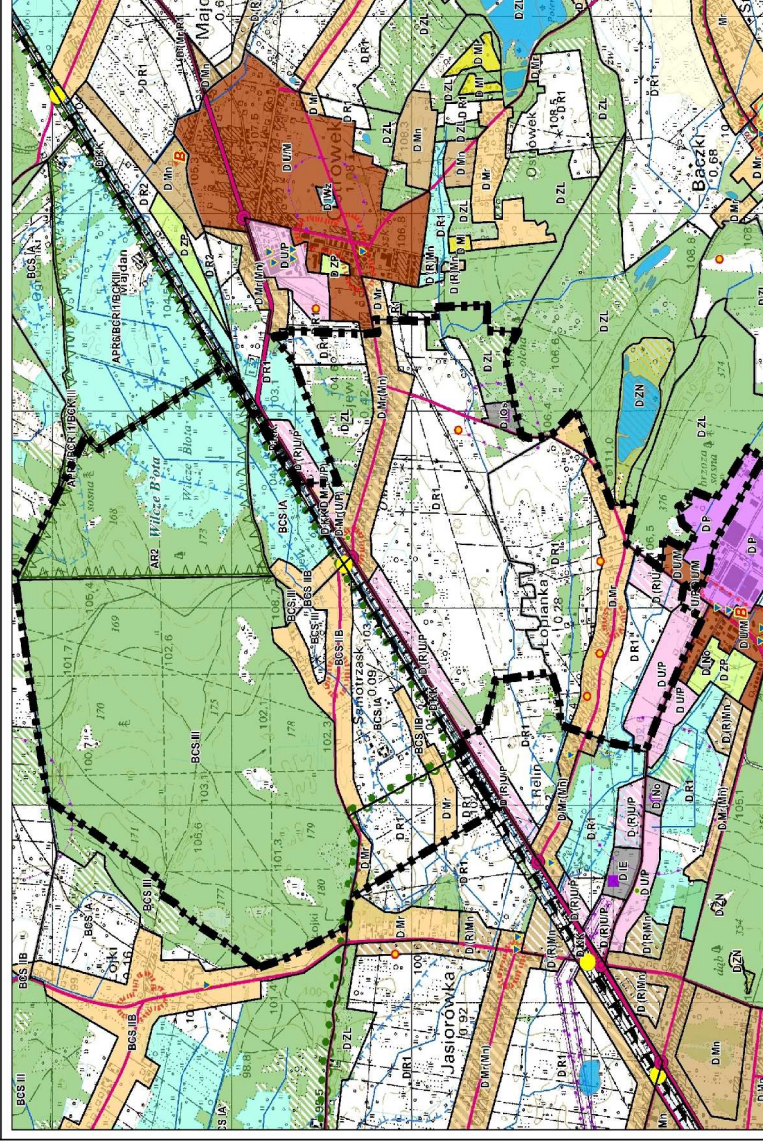
LEGENDA DO MIEJSCOWEGO PLANU ZAGOSPODAROWANIA PRZESTRZENNEGO


- USTALENIA PLANU:**
-  GRANICA OBSZARU OBJĘTEGO PLANEM
 -  LINIE ROZGRANICZAJĄCE TERENY O RÓŻNYM PRZEZNACZENIU LUB RÓŻNYCH ZASADACH ZAGOSPODAROWANIA
- PRZEZNACZENIE TERENÓW:**
-  MW - TERENY ZABUDOWY WIELORODZINNEJ
 -  MN - TERENY ZABUDOWY MIESZKANIOWEJ JEDNORODZINNEJ
 -  MN/U - TERENY ZABUDOWY MIESZKANIOWEJ JEDNORODZINNEJ I/LUB USŁUG
 -  U(US) - TERENY USŁUG CELU PUBLICZNEGO Z USŁUGAMI SPORTU
 -  U/P - TERENY ZABUDOWY USŁUGOWO - PRODUKCYJNEJ
 -  ZL1 - TERENY LEŚNE
 -  ZL2 - TERENY LEŚNE Z ZAKAZEM ZABUDOWY
 -  ZN - TERENY ZIELENI OBJĘTE GRANICAMI REZERWATÓW PRZYRODY
 -  RM - TERENY ZABUDOWY ZAGRODOWEJ
 -  R - TERENY ROLNE
 -  R1 - TERENY ROLNE Z ZAKAZEM ZABUDOWY
 -  R2 - TERENY ROLNE NIEZABUDOWANE
 -  WS - TERENY WÓD POWIERZCHNIOWYCH
 -  IO - TERENY OBJEKTÓW I URZĄDZEŃ GOSPODAROWANIA ODPADAMI INNYMI NIŻ NIEBEZPIECZNE
 -  KD - TERENY DRÓG PUBLICZNYCH (KLASA: GP - GŁÓWNE RUCHU PRZYSPIESZONEGO, L - LOKALNE, D - DOJAZDOWE)
 -  KDPJ - TERENY CIĄGÓW PIESZO - JEZDNYCH
 -  NIEPRZEKRACZALNE LINIE ZABUDOWY
 -  GRANICE STREF OCHRONY KONSERWATORSKIEJ STANOWISK ARCHEOLOGICZNYCH, UJĘTYCH W EWIDENCJI WKZ
- OZNACZENIA INFORMACYJNE PLANU:**
-  GRANICE ADMINISTRACYJNE WSI
 -  GRANICE TERENÓW ZAMKNIĘTYCH
 -  LASY OCHRONNE
 -  ROWY MELIORACYJNE I ZBIORNIKI WODNE
 -  OBSZARY ZMELIOROWANE
 -  GRANICE OBSZARU OGRANICZONEGO UŻYTKOWANIA OD SKALADOWISKA ODPADÓW W ŁOJEWIE
 -  LINIE ROZGRANICZAJĄCE DRÓG POZA GRANICAMI PLANU
 -  PRZEJAZD KOLEJOWY - TUNEL DROGOWY DLA SAMOCHODÓW OSOBOWYCH
 -  KATEGORIE DRÓG: k - KRAJOWE
 -  WYMIARY
- OBIEKTY I OBSZARY CHRONIONE NA PODSTAWIE PRZEPISÓW ODREBNYCH:**
-  GRANICE NADBUZAŃSKIEGO PARKU KRAJOBRAZOWEGO - NPK
 -  GRANICE OTULINY NPK
 -  GRANICE REZERWATU PRZYRODY "WILCZE BŁOTA"
 -  POMNIKI PRZYRODY

ZAŁĄCZNIK NR 1

do Uchwały Nr XVIII/129/2015
Rady Miejskiej w Łochowie z dnia 30 grudnia 2015 roku

WYRYS ZE STUDIUM UWARUNKOWAŃ I KIERUNKÓW ZAGOSPODAROWANIA PRZESTRZENNEGO GMINY ŁOCHÓW Z 2006 R.



- GRANICA OBSZARU OBJĘTEGO PLANEM**
- GRANICE STREF FUNKCJONALNYCH WRAZ Z SYMBOLEM PRZEZNACZENIA TERENU**
- ISTNIEJĄCE PRZEZNACZENIE TERENÓW:**
-  TERENY ZABUDOWY ZAGRODOWEJ I ZABUDOWY MIESZKANIOWEJ O MAŁEJ INTENSYWNOSCI
 -  TERENY MIESZKANIOWO - USŁUGOWE
 -  TERENY ZABUDOWY USŁUGOWO - PRODUKCYJNEJ
 -  TERENY ZABUDOWY PRODUKCYJNEJ PRZEMYSŁOWEJ
- KIERUNKI ZMIAN W PRZEZNACZENIU TERENÓW**
-  TERENY ZABUDOWY ZAGRODOWEJ PRZEZNACZONE POD ZABUDOWE JEDNORODZINNE
 -  TERENY PRZEZNACZONE POD ROZWOJ STREFY USŁUGOWO - PRODUKCYJNEJ
 -  POSTULOWANE CENTRA WSI
 -  OBSZARY I ZASADY OCHRONY ŚRODOWISKA I JEGO ZASOBÓW ORAZ OCHRONY PRZYRODY:
 -  GRANICA NADBUZAŃSKIEGO PARKU NARODOWEGO (NPK)
 -  GRANICA OTULINY NPK
 -  REZERWATY ISTNIEJĄCE I PROJEKTOWANE
 -  WAZNIEJSZE ZGRUPOWANIA POMNIKÓW PRZYRODY
 -  WAZNIEJSZE CIEKI WODNE
- OCHRONA DZIEDZICTWA KULTUROWEGO**
-  STREFY I STANOWISKA ARCHEOLOGICZNE
- KIERUNKI ROZWOJU UKŁADU DROGOWEGO I SYSTEMU INFRASTRUKTURY TECHNICZNEJ**
-  KOLEJ
 -  DROGI KRAJOWE
 -  DROGI POWIATOWE I WAZNIEJSZE DROGI GMINNE
 -  SKRZYŻOWANIA DROGOWE DO BUDOWY LUB MODERNIZACJI
 -  SKRZYŻOWANIA DRÓG Z KOLEJĄ DO BUDOWY LUB MODERNIZACJI
 -  STREFY OGRANICZONEGO UŻYTKOWANIA
- ZASADY KSZTAŁTOWANIA LEŚNEJ PRZESTRZENI PRODUKCYJNEJ**
-  LASY I GRUNTY LEŚNE
 -  ZALESIENIA LUB TERENY PRZEZNACZONE DO ZALESIENIA
 -  ZASADY KSZTAŁTOWANIA ROLNICZEJ PRZESTRZENI PRODUKCYJNEJ
 -  CHRONIONE KOMPLEKSY UŻYTKÓW ZIELONYCH CIĄGÓW DOLINNYCH
 -  OBSZARY BEZPOŚREDNIO ZAGROŻONE POWODZĄ
 -  TERENY O ZŁYCH WARTOŚCIACH BUDOWLANYCH
- BIURO PLANOWANIA ROZWOJU WARSZAWY S.A.**
- autor kierujący: mgr inż. arch. Marcin Świełlik
autorzy: mgr inż. Iwona Kowalczyk
mgr inż. Arleta Walczak
mgr inż. arch. Maria Oprządek
mgr Karolina Korwin-Szymanowska
mgr inż. Maria Fabjańska
- na podstawie koncepcji opracowanej przez:
mgr inż. arch. Barbare Złotowską
mgr inż. arch. Krzysztofa Monikę Sawicką - Góralską
mgr inż. arch. Krystynę Konopkówną
- tytuł opracowania:
Miejscowy plan zagospodarowania przestrzennego gminy Łochów w zakresie wsi: Łojew, Łopianka, Samotrzask
- Rysunek planu - ZAŁĄCZNIK NR 1**
- data: 2015 r. nr umowy: 126/2007