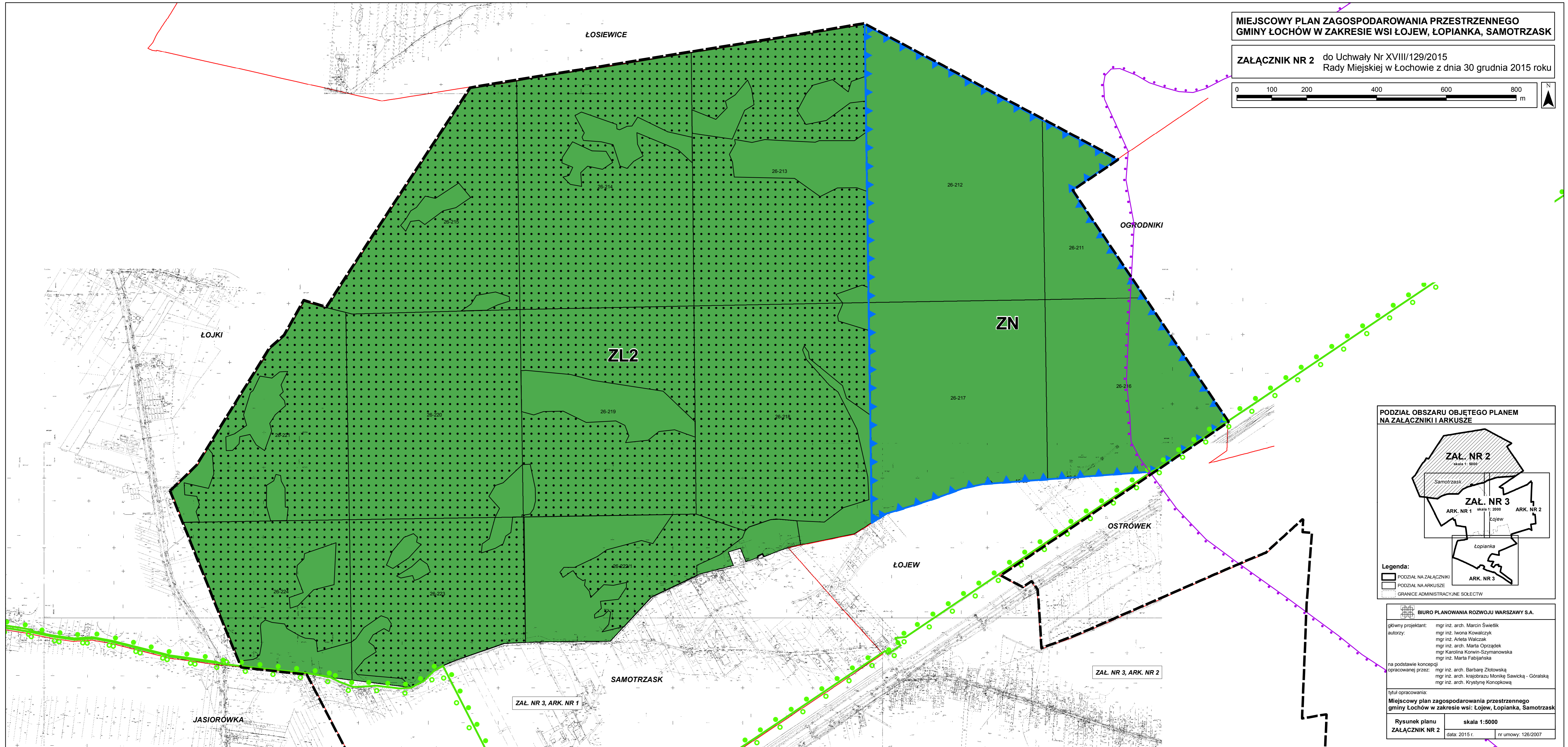
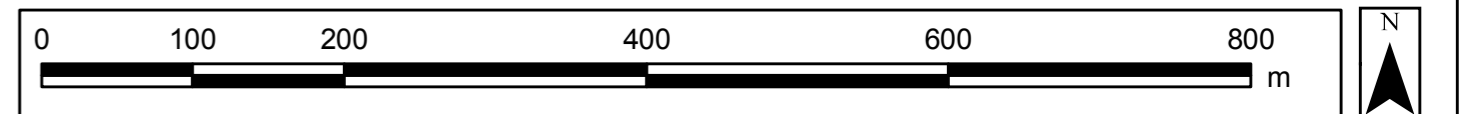
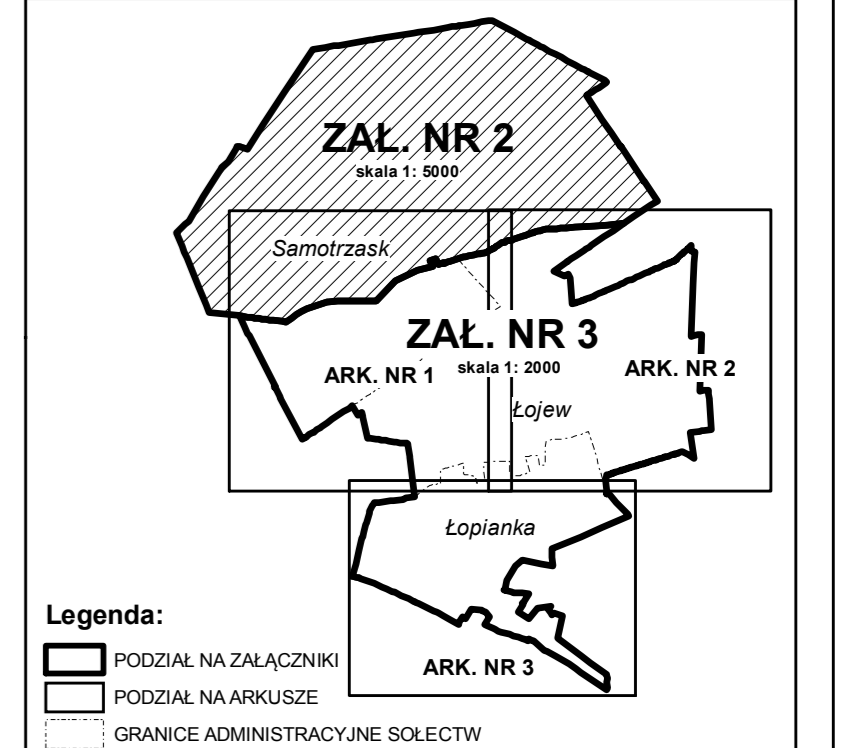


**MIEJSCOWY PLAN ZAGOSPODAROWANIA PRZESTRZENNEGO  
GMINY ŁOCHÓW W ZAKRESIE WSI ŁOJEW, ŁOPIANKA, SAMOTRZASK**

**ZAŁĄCZNIK NR 2** do Uchwały Nr XVIII/129/2015  
Rady Miejskiej w Łochowie z dnia 30 grudnia 2015 roku



**PODZIAŁ OBSZARU OBJĘTEGO PLANEM  
NA ZAŁĄCZNIKI I ARKUSZE**



**Legenda:**  
 [Symbol] PODZIAŁ NA ZAŁĄCZNIKI  
 [Symbol] PODZIAŁ NA ARKUSZE  
 [Symbol] GRANICE ADMINISTRACYJNE SOŁECTW

**BIURO PLANOWANIA ROZWOJU WARSZAWY S.A.**  
 główny projektant: mgr inż. arch. Marcin Świetlik  
 autorzy: mgr inż. Iwona Kowalczyk  
 mgr inż. Arieta Walczak  
 mgr inż. arch. Marta Oprządek  
 mgr Karolina Korwin-Szymanowska  
 mgr inż. Marta Fabjańska  
 na podstawie koncepcji opracowanej przez: mgr inż. arch. Barbarę Złotowską  
 mgr inż. arch. Krzysztofa Monikę Sawicką - Góralską  
 mgr inż. arch. Krystynę Konopkówną  
 tytuł opracowania: **Miejscowy plan zagospodarowania przestrzennego gminy Łochów w zakresie wsi: Łojew, Łopianka, Samotrzask**  
 Rysunek planu **Załącznik nr 2** skala 1:5000  
 data: 2015 r. nr umowy: 126/2007