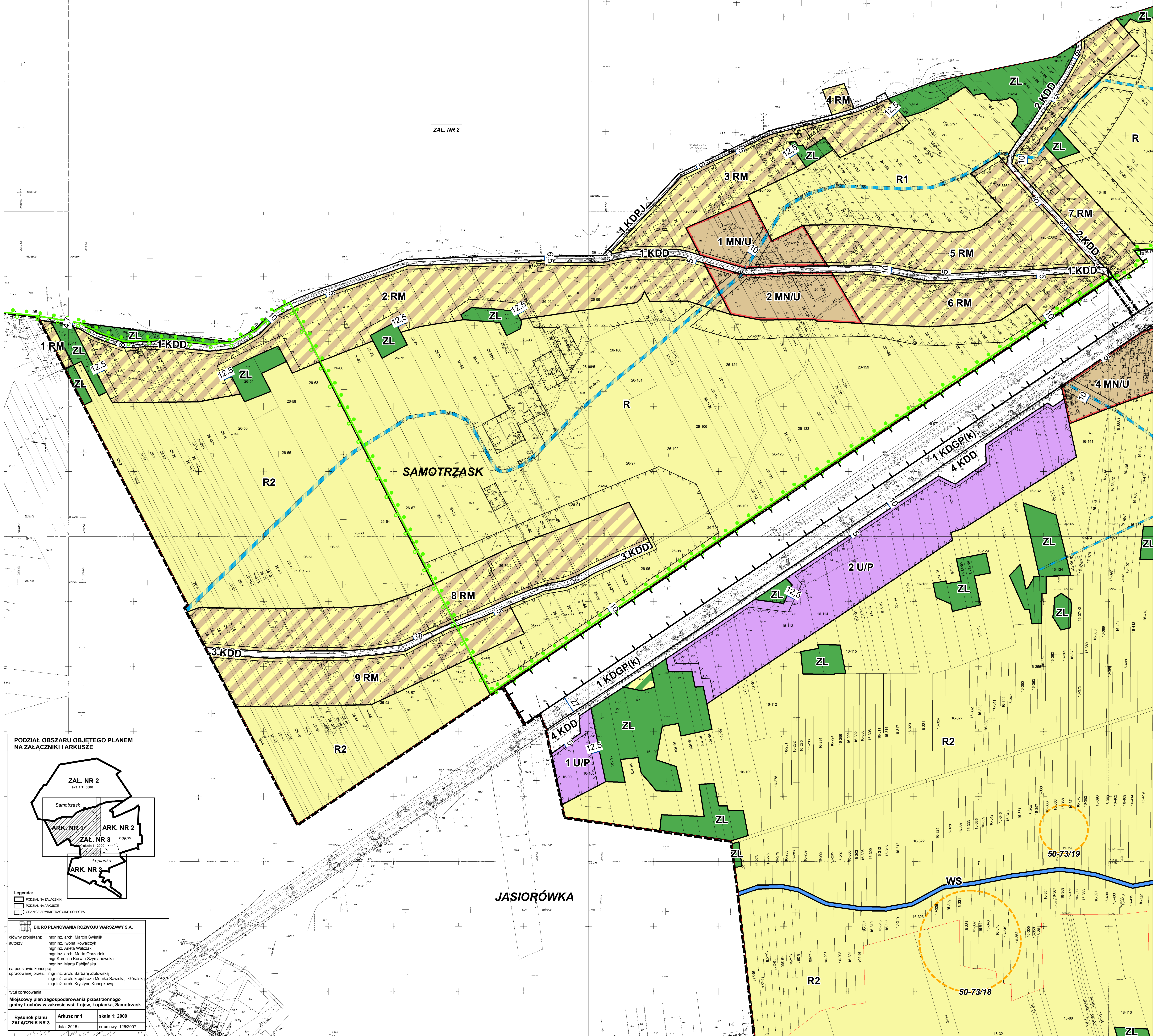
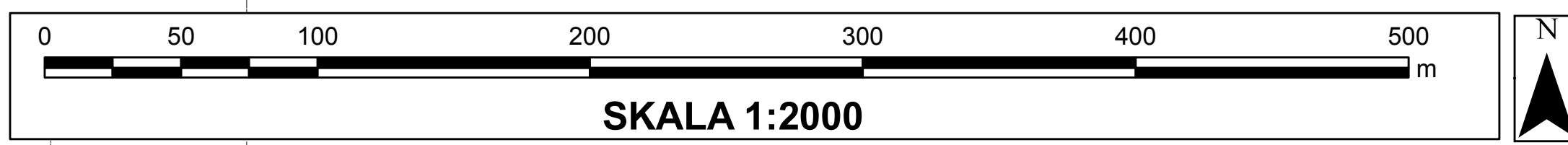
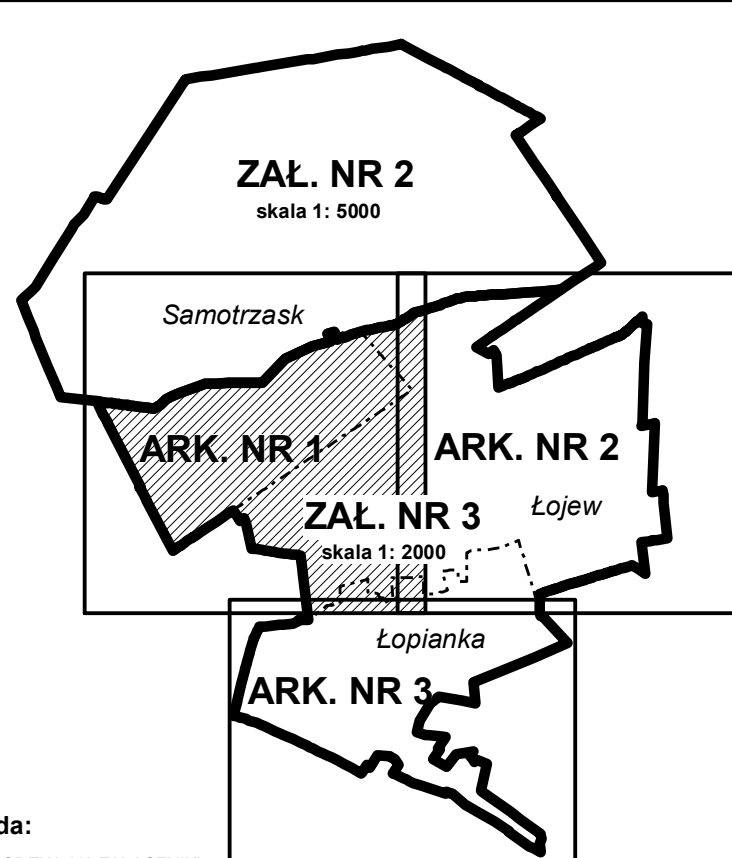


**MIEJSCOWY PLAN ZAGOSPODAROWANIA PRZESTRZENNEGO
GMINY ŁOCHÓW W ZAKRESIE WSI: ŁOJEW, ŁOPIANKA, SAMOTRZASK**

ZAŁĄCZNIK NR 3 do Uchwały Nr XVIII/129/2015
(arkusz nr 1) Rady Miejskiej w Łochowie z dnia 30 grudnia 2015 roku



**PODZIAŁ OBSZARU OBJĘTEGO PLANEM
NA ZAŁĄCZNIKI I ARKUSZE**



Legenda:

 □ PODZIAŁ NA ZAŁĄCZNIKU
 □ PODZIAŁ NA ARKUSZE
 --- GRANICE ADMINISTRACYJNE SOŁECTW

BIURO PLANOWANIA ROZWOJU WARSZAWY S.A.
 główny projektant: mgr inż. arch. Marcin Świątek
 autorzy: mgr inż. Iwona Kowalczyk
 mgr inż. Arleta Wiałczak
 mgr inż. arch. Marta Oprządek
 mgr Karolina Korwin-Szymanowska
 mgr inż. Marta Fabjańska
 na podstawie koncepcji opracowanej przez: mgr inż. arch. Barbary Złotowską
 mgr inż. arch. zagospodar. Minikę Sawicką - Góralską
 mgr inż. arch. Krystynę Konopkiewicz

Tytuł opracowania:
**Miejscowy plan zagospodarowania przestrzennego
 gminy Łochów w zakresie wsi: Łojew, Łopińska, Samotrzask**
 Rysunek planu ZAŁĄCZNIK NR 3 Arkusz nr 1 skala 1: 2000
 data: 2015 r. nr umowy: 126/2007