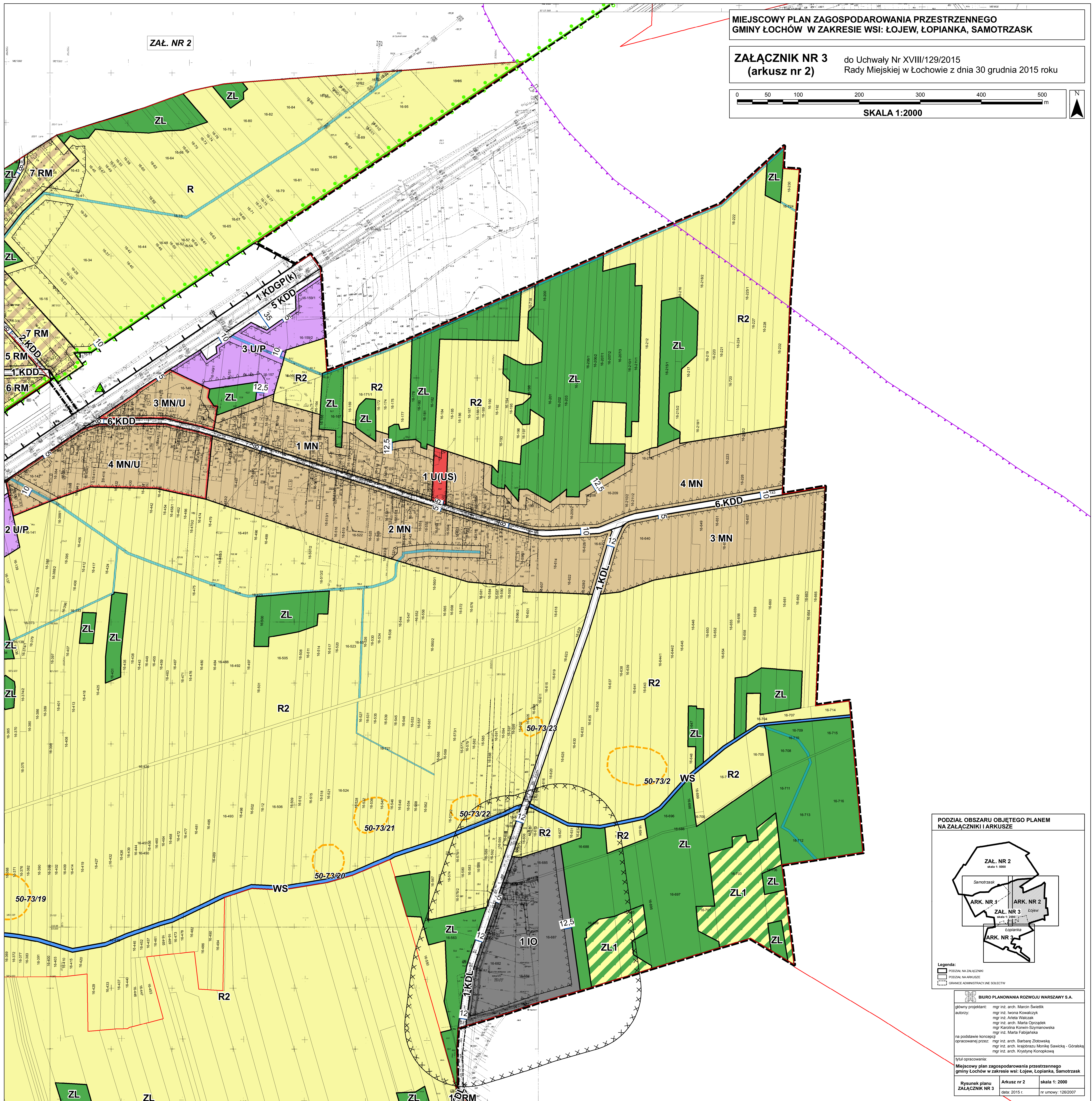
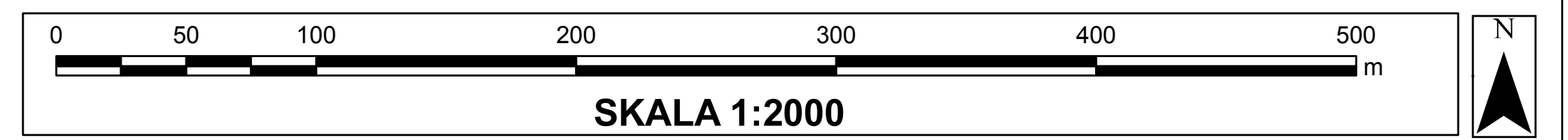
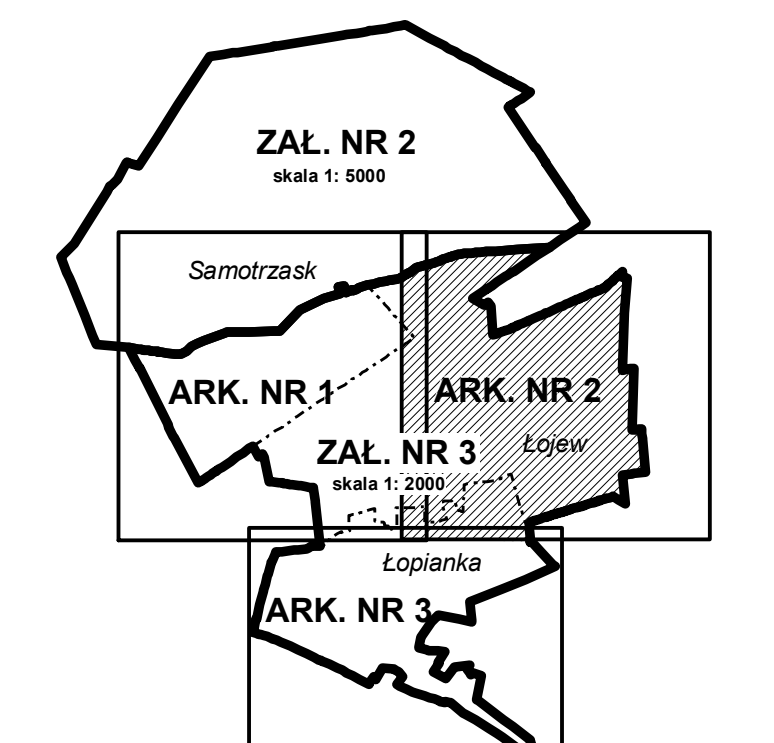


**MIEJSCOWY PLAN ZAGOSPODAROWANIA PRZESTRZENNEGO  
GMINY ŁOCHÓW W ZAKRESIE WSI: ŁOJEW, ŁOPIANKA, SAMOTRZASK**

**ZAŁĄCZNIK NR 3** do Uchwały Nr XVIII/129/2015  
(arkusz nr 2) Rady Miejskiej w Łochowie z dnia 30 grudnia 2015 roku



**PODZIAŁ OBSZARU OBJĘTEGO PLANEM  
NA ZAŁĄCZNIKI I ARKUSZE**



**Legenda:**  
 PODZIAŁ NA ZŁĄCZNIK  
 PODZIAŁ NA ARKUSZE  
 GRANICE ADMINISTRACYJNE SOŁECTW

**BIURO PLANOWANIA ROZWOJU WARSZAWY S.A.**  
 główny projektant: mgr inż. arch. Marcin Świątek  
 autorzy: mgr inż. Iwona Kowalczyk  
 mgr inż. Ariela Właczek  
 mgr inż. arch. Marta Oporządek  
 mgr Karolina Kowin-Szymanowska  
 mgr inż. Marta Fabjarska  
 na podstawie koncepcji opracowanej przez: mgr inż. arch. Barbary Zlotowską  
 mgr inż. arch. Kąkolana Monikę Sawicką - Góralską  
 mgr inż. arch. Krystynę Koropkiewicz

tytuł opracowania:  
**Miejscowy plan zagospodarowania przestrzennego  
 gminy Łochów w zakresie wsi: Łojew, Łopińska, Samotrzask**

Rysunek planu ZAŁĄCZNIK NR 3 Arkusz nr 2 skala 1: 2000  
 data: 2015 r. nr umowy: 126/2007